




Ελληνική Δημοκρατία
Προεδρία της Κυβέρνησης

Περιφερειακά Σχέδια Οικονομικής & Κοινωνικής Ανάπτυξης

Συνάντηση Πρωθυπουργού με Περιφερειάρχες

08.02.2024

Αφιετηρία





- Διαμορφώθηκαν **χαρτοφυλάκια έργων** Περιφερειών / Υπουργείων και καθορίστηκαν κατηγορίες και άξονες έργων.
- Πραγματοποιήθηκε καταγραφή των έργων της Κυβέρνησης βασισμένη σε **επαληθευμένα στοιχεία** για την **αποτίμηση** του κυβερνητικού έργου, την **ανάδειξη των προτεραιοτήτων** και τον εντοπισμό δυσκολιών υλοποίησης έργων και δράσεων εξασφαλίζοντας την **έγκαιρη παρέμβαση**.
- Τέθηκαν οι βάσεις για την εκπόνηση **ολιστικής στρατηγικής περιφερειακής ανάπτυξης** και βελτίωσης των υποδομών σε επίπεδο επικρατείας.
- Ενισχύσαμε την **αλληλεπίδραση** μεταξύ **κεντρικών και τοπικών πολιτικών, έργων και δράσεων** για τη δημιουργία ενός συνεκτικού σχεδίου κρίσιμων έργων σε περιφερειακό επίπεδο.



Προκλήσεις & Στόχοι

Προκλήσεις

- Αδύναμη σχέση των **πολιτικών** σε τοπικό, περιφερειακό και εθνικό επίπεδο, ώστε να εξυπηρετείται ο στόχος της περιφερειακής ανάπτυξης που θα υπηρετείται από ένα νέο πλαίσιο πολυεπίπεδης διακυβέρνησης.
- **Μείωση** των περιφερειακών ανισοτήτων στη βάση ενός σχεδίου που διέπεται από τις αρχές της **βιώσιμης ανάπτυξης**.
- Απουσία **μοναδικού σημείου διασύνδεσης** και παρακολούθησης όλων των έργων που υλοποιούνται ή σχεδιάζονται σε όλη την επικράτεια ανεξαρτήτως φορέα υλοποίησης και πηγής χρηματοδότησης (κεντρική κυβέρνηση και τοπική αυτοδιοίκηση) και **κατακερματισμός πληροφορίας**
- Διαφορετικός τρόπος λειτουργίας και οργάνωσης των εμπλεκομένων (stakeholders) (Υπουργεία, Περιφέρειες, Δήμοι, διαφορετικά χρηματοδοτικά εργαλεία)

Στόχος

Περιφερειακά σχέδια
ανάπτυξης
6.500 έργα



Εθνική Στρατηγική Περιφερειακής
Οικονομικής και Κοινωνικής Ανάπτυξης



Μηχανισμός παρακολούθησης
περιφερειακών σχεδίων & στρατηγικών
έργων

Μηχανισμός κατάρτισης & παρακολούθησης Σχεδίων

Πλαίσιο συνεργασίας

Με τη συνεργασία όλων των Υπουργείων και των Περιφερειών και υπό το συντονισμό της Προεδρίας της Κυβέρνησης καταρτίζεται και επικαιροποιείται Περιφερειακό Σχέδιο Ανάπτυξης για κάθε Περιφέρεια που περιλαμβάνει ένα **πλέγμα έργων και πολιτικών** με συμφωνημένο χρονικό ορίζοντα ολοκλήρωσης, προϋπολογισμούς και πηγές χρηματοδότησης.

Μεθοδολογία

- **Αποτύπωση** του συνόλου των έργων (ανά φορέα υλοποίησης και πηγή χρηματοδότησης) και επισήμανση κρίσιμων ζητημάτων
- **Διασταύρωση στοιχείων** έργων από διαφορετικές πηγές πληροφόρησης για την παροχή επαληθευμένων στοιχείων
- Σταχυολόγηση **εμβληματικών έργων** και **συνεκτικών πολιτικών** που χρήζουν **στενότερης παρακολούθησης** και **έγκαιρης παρέμβασης**.
- Καταγραφή **προκλήσεων** σε επίπεδο περιφέρειας (π.χ. δημογραφικό, μετανάστευση, φυσικοί πόροι)
- **Σχεδιασμός ειδικότερων πολιτικών** (π.χ. απασχόλησης, επενδύσεων, ορεινότητας) και συγκερασμός υφιστάμενων πολιτικών
- Καθορισμός σετ **δεικτών** για παρακολούθηση σε κάθε Περιφέρεια και **benchmarking** σε περιφερειακό, εθνικό και ευρωπαϊκό επίπεδο
- **Αξιοποίηση υφιστάμενων μελετών**: Προγράμματα ΠΕΠ ΕΣΠΑ, Περιφερειακά Προγράμματα Ανάπτυξης, Τομεακά Προγράμματα Ανάπτυξης, Εθνική Στρατηγική Έξυπνης Εξειδίκευσης για μια συνολική **Εθνική Στρατηγική Περιφερειακής Οικονομικής και Κοινωνικής Ανάπτυξης**

Στοχευμένες παρεμβάσεις (ενδεικτικά): Στρατηγικό Σχέδιο Ορεινότητας

Στόχος Ι

Διασφάλιση συνθηκών αξιοπρεπούς διαβίωσης για όλους

Ορεινές κοινότητες	2.158
Κάτοικοι (ΕΛΣΤΑΤ 2011)	750.813
Δήμοι	225

Τομείς παρέμβασης

Διευκόλυνση φυσικών και ψηφιακών προσβάσεων	Ενίσχυση σχολείου
Δράσεις ενισχύσεων αγροτικής οικονομίας	Υγεία: Λειτουργία Κινητών Ομάδων Πρωτοβάθμιας Φροντίδας Υγείας, Αύξησης της κάλυψης του εθνικού Δικτύου Τηλεϊατρικής, Διατήρηση/ ενεργοποίηση των ΤΟΜΥ
Στεγαστικό πρόγραμμα	Διαχείριση αστικών λυμάτων, ύδρευσης και διαχείρισης ομβρίων υδάτων
Προσέλκυση δημοσίων υπαλλήλων	Άρση ενεργειακής απομόνωσης

Φόρμα καταγραφής | Συνεργασία με Περιφέρειες

Στόχος II

Ανάπτυξη ορεινών κοινοτήτων –
πυρήνων με 1.000 - 10.000 κατοίκους

Δημογραφικό προφίλ

Πληθυσμός περιφέρειας	
Ποσοστό μεταβολής πληθυσμού	
Αριθμός ορεινών κοινοτήτων	
Πληθυσμός ορεινών κοινοτήτων	
Ορεινές κοινότητες >1.000 κατοίκων	

Κοινότητες δορυφόροι

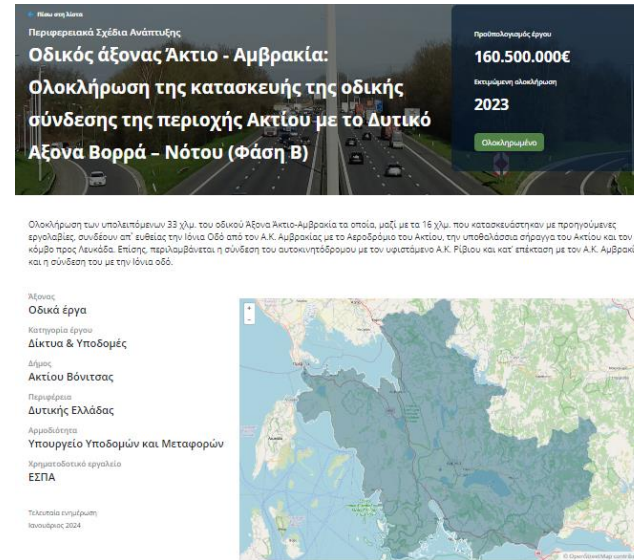
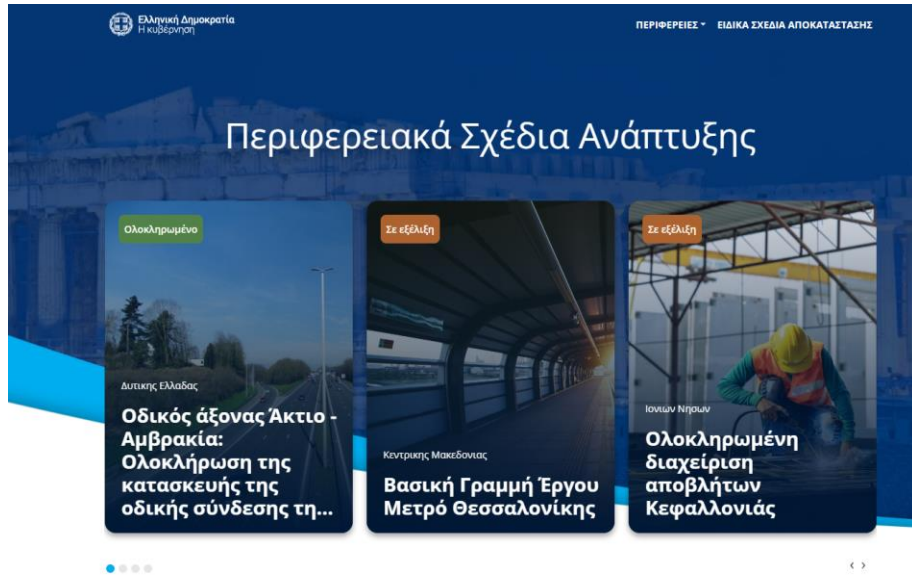
Οικονομία	
Ανεργία σε επίπεδο Περιφέρειας	
Υγεία	
Επάρκεια νοσοκομειακής περίθαλψης	
Εκπαίδευση	
Πρόσβαση σε σχολεία	
Ψηφιακές συνδέσεις	
Κάλυψη ψηφιακού σήματος	
Wi-fi	

Κοινότητες πυρήνες

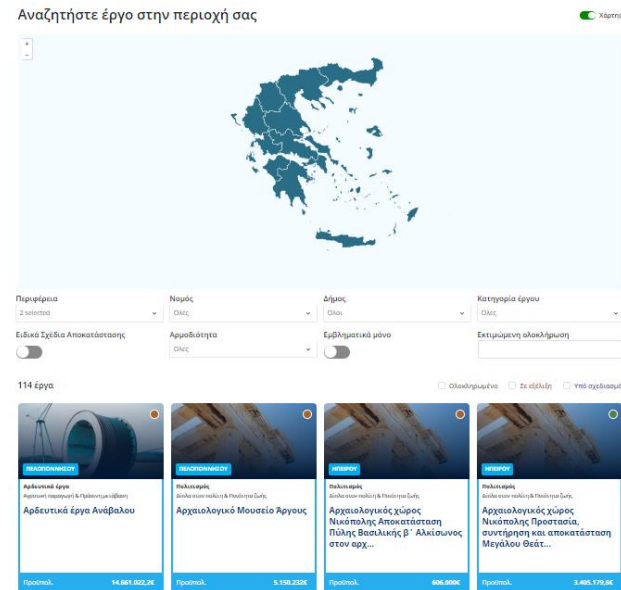
Επιλογή ορεινών κοινοτήτων θα μπορούσαν να λειτουργήσουν ως πυρήνες ανάπτυξης ενός δικτύου ορεινών κοινοτήτων

Κοινότητα:	
Επιχειρηματικότητα	
Τομείς δραστηριότητας επιχειρήσεων	
Τομείς απασχόλησης εργαζομένων	
Συνεταιρισμοί	
Επώνυμο προϊόν	
Τουρισμός	
Υποδομές και πόροι (π.χ. ορεινού τουρισμού, τουρισμού φύσης, ιαματικού τουρισμού)	
Πολιτισμός	
Καταγραφή υλικού και άυλου πολιτιστικού αποθέματος (π.χ. μουσεία, αρχαιολογικοί χώροι, παραδοσιακά επαγγέλματα)	
Περιβάλλον	
Καταγραφή πόρων (π.χ. παραγωγικό δάσος)	
Υποδομές	
Προσβασιμότητα (παραμεθόριος, αποκλεισμένη κοινότητα)	
Συγκριτικό πλεονέκτημα	
Ανεπτυγμένο	
Δυνητικό	

Ολοκληρωμένο Σύστημα Έργων Περιφερειακής Ανάπτυξης | Πλατφόρμα Ενημέρωση / Διαφάνεια / Λογοδοσία



□ Δημόσια πρόσβαση στο σύνολο των κρίσιμων έργων κάθε Περιφέρειας με τις εξής πληροφορίες: περιγραφή, προϋπολογισμός & πηγή χρηματοδότησης, πρόοδος, εκτιμώμενη ολοκλήρωση, φάση κύκλου ζωής (ολοκληρωμένα, σε εξέλιξη και υπό σχεδιασμό), φωτογραφικό υλικό.



□ Ευρετήριο με βάση:

- Γεωγραφικά κριτήρια: Περιφέρεια, Περιφερειακή Ενότητα και Δήμος
- Κριτήρια που αναφέρονται στα χαρακτηριστικά του έργου: κατηγορία, στάδιο υλοποίησης, εμβληματικά έργα, αρμοδιότητα, εκτιμώμενος χρόνος ολοκλήρωσης.

□ Παρουσίαση ειδικών σχεδίων αποκατάστασης/ανασυγκρότησης (Θεσσαλία, Έβρος, Βόρεια Εύβοια)

Ολοκληρωμένο Σύστημα Έργων Περιφερειακής Ανάπτυξης | Βάση δεδομένων

Διαχείριση έργων

+ Προσθήκη |

Επιλογές εμφάνισης

- Αναγνωριστικό Τίτλος Περιφέρεια Αρμοδιότητα Άξονας Κατηγορία έργου Κατάσταση Κατάσταση δημοσίευσης
 Εμβληματικό Δέσμευση ΠΘ Follow up

Τίτλος	Περιφέρεια	Αρμοδιότητα	Άξονας	Κατηγορία έργου	Κατάσταση	Εμβληματικό
Τίτλος	Παρακαλώ Επιλέξτε	Παρακαλώ Επιλέξτε	Παρ	Παρακαλώ Επιλέξτε	Παρ	Ναι
Εκβάθυνση διαύλου και λιμενολεκάνης λιμένα Στυλίδας - Επέκταση προβλήτα και κρητιδωμάτων λιμένα Στυλίδας	Στερεάς Ελλάδας	Περιφέρεια, Υπουργείο Ναυτιλίας και Νησιωτικής Πολιτικής	Δίκτυα & Υποδομές	Θαλάσσιες μεταφορές	Υπό σχεδιασμό	<input checked="" type="checkbox"/>
Ύδρευση Νήσου Κέρκυρας Ύδρευση	Ιονίων Νήσων	Υπουργείο Εθνικής Οικονομίας και	Δίκτυα & Υποδομές	Ύδρευση	Σε εξέλιξη	<input checked="" type="checkbox"/>

Βάση δεδομένων παρακολούθησης έργων

- Συγκεντρωτική παρακολούθηση σε ένα σημείο του συνόλου των έργων των Περιφερειακών Σχεδίων Ανάπτυξης με επικαιροποίηση ανά τετράμηνο (6.560 έργα)
- Στενότερη παρακολούθηση των εμβληματικών έργων (679 έργα) με επικαιροποίηση ανά δίμηνο και καθημερινή παρακολούθηση
- Έργα αποκατάστασης σε Θεσσαλία, Έβρο, Βόρεια Εύβοια
- Δυνατότητα εξαγωγής ειδικών αναφορών

Χαρτοφυλάκια έργων

Περιφέρεια	Εμβληματικά έργα	Σύνολο έργων (<1 εκατ. €)
Ανατολική Μακεδονία – Θράκη	49	420
Αττική	85	972
Βόρειο Αιγαίο	36	309
Δυτική Ελλάδα	50	481
Δυτική Μακεδονία	47	369
Ήπειρος	37	378
Θεσσαλία	46	631
Ιόνια νησιά	43	251
Κεντρική Μακεδονία	69	889
Κρήτη	58	507
Νότιο Αιγαίο	60	488
Πελοπόννησος	55	310
Στερεά Ελλάδα	44	556
Σύνολο	679	6561

Α. Εμβληματικά έργα

- Προεδρία της Κυβέρνησης
- Άμεση επικαιροποίηση και παρακολούθηση των έργων στο πλαίσιο των καθημερινών εργασιών

Β. Λοιπά έργα

- Αρμόδιος Υπουργός / Περιφερειάρχης
- Τετραμηνιαία



Ελληνική Δημοκρατία
Προεδρία της Κυβέρνησης

