

ΕΦΗΜΕΡΙΣ ΤΗΣ ΚΥΒΕΡΝΗΣΕΩΣ

ΤΗΣ ΕΛΛΗΝΙΚΗΣ ΔΗΜΟΚΡΑΤΙΑΣ

ΤΕΥΧΟΣ ΤΕΤΑΡΤΟ

Αρ. Φύλλου 477

31 Μαΐου 2006

ΑΠΟΦΑΣΕΙΣ

Αριθμ. 22306

Χαρακτηρισμός των λιμνοθαλάσσιων, χερσαίων, ποτάμιων περιοχών του νοτίου τμήματος του Νομού Αιτωλοακαρνανίας και του νησιωτικού συμπλέγματος των Β. και Ν. Εχινάδων του Νομού Κεφαλληνίας ως Εθνικό Πάρκο με την ονομασία «Εθνικό Πάρκο Λιμνοθαλασσών Μεσολογίου-Αιτωλικού, κάτω ρου και εκβολών ποταμών Αχελώου και Ευήνου και νήσων Εχινάδων.

ΟΙ ΥΠΟΥΡΓΟΙ
ΑΝΑΠΤΥΞΗΣ -
ΠΕΡΙΒΑΛΛΟΝΤΟΣ, ΧΩΡΟΤΑΞΙΑΣ
ΚΑΙ ΔΗΜΟΣΙΩΝ ΕΡΓΩΝ -
ΑΓΡΟΤΙΚΗΣ ΑΝΑΠΤΥΞΗΣ ΚΑΙ ΤΡΟΦΙΜΩΝ -
ΕΜΠΟΡΙΚΗΣ ΝΑΥΤΙΛΙΑΣ

Έχοντας υπόψη:

1. Τα άρθρα 18 (παρ. 1, 2 και 3), 19 (παρ. 3), 21 (παρ. 1 και 2), 28, 29, 30 και 31 (παρ. 9 και 10) του ν.1650/1986 (ΦΕΚ 160Α), όπως τα άρθρα 18 και 21 τροποποιήθηκαν με τις διατάξεις του άρθρου 16 του ν.2742/1999 (ΦΕΚ 207Α) και όπως το άρθρο 30 τροποποιήθηκε με το άρθρο 98 παρ. 12 του ν.1892/1990 (ΦΕΚ 101Α) και το άρθρο 4 του ν.3010/2002 (ΦΕΚ 91 Α).

2. Τις διατάξεις των άρθρων 15, 16 και 17 του ν.2742/1999 «Χωροταξικός σχεδιασμός και αειφόρος ανάπτυξη και άλλες διατάξεις» (ΦΕΚ Α'207), όπως το άρθρο 15 (παρ. 4) συμπληρώθηκε από το άρθρο 13, παρ. 1 του ν.3044/2002 «Μεταφορά συντελεστή δόμησης και ρυθμίσεις άλλων θεμάτων αρμοδιότητας Υπουργείου Περιβάλλοντος, Χωροταξίας και Δημοσίων Έργων» (ΦΕΚ 197Α).

3. Το ν.δ. 191/1974 (κύρωση της σύμβασης για τους υδροτόπους διεθνούς σημασίας ειδικά ως βιοτόπων των υδρόβιων πουλιών - Σύμβαση Ramsar), την κοινή υπουργική απόφαση 33318/3028/1998 «Καθορισμός μέτρων και διαδικασιών για τη διατήρηση των φυσικών οικοτόπων (ενδιατημάτων), καθώς και της άγριας πανίδας και χλωρίδας», την υπουργική απόφαση 414985/1985 «Μέτρα διαχείρισης της άγριας πτηνοπανίδας».

4. Τις διατάξεις του άρθρου 90 του κώδικα νομοθεσίας για την Κυβέρνηση και τα κυβερνητικά όργανα που κυρώθηκε με το άρθρο πρώτο του π.δ. 63/2005 ΦΕΚ Α-98.

5. Την 4881/19.5.2004 απόφαση του Πρωθυπουργού και του Υπουργού Περιβάλλοντος, Χωροταξίας και Δημοσίων Έργων «ανάθεση αρμοδιοτήτων Υπουργού Περιβάλλοντος, Χωροταξίας και Δημοσίων Έργων στους

Υφυπουργούς Περιβάλλοντος, Χωροταξίας και Δημοσίων Έργων» (Β' 754).

6. Την υπ' αριθμ. 230642/15.3.2004) απόφαση του Πρωθυπουργού και Υπουργού Αγροτικής Ανάπτυξης «Ανάθεση αρμοδιοτήτων στους Υφυπουργούς Αγροτικής Ανάπτυξης και Τροφίμων Ευάγγελο Μπασιάκο και Αλέξανδρο Κοντό» (ΦΕΚ Β 525).

7. Την Δ15/Α/Φ19/4040/2006 απόφαση του Πρωθυπουργού και Υπουργού Ανάπτυξης «Ανάθεση αρμοδιοτήτων στους Υφυπουργούς Ανάπτυξης Αναστάσιο Νεράτζη και Ιωάννη Παπαθανασίου» (Β' 249).

8. Την υπ' αριθμ. οικ. 56668/1087/7.3.2002 απόφαση του Γενικού Διευθυντή Περιβάλλοντος του Υ.Π.Ε.Χ.Ω.Δ.Ε. «Έγκριση Περιβαλλοντικής Μελέτης (Ε.Μ.Π.) υδροτόπων Μεσολογίου - Αιτωλικού και της ευρύτερης περιοχής τους».

9. Την υπ' αριθμ. 71961/3670/1.7.1991 απόφαση του Υπουργού Περιβάλλοντος, Χωροταξίας και Δημοσίων Έργων «Καθορισμός τρόπου ενημέρωσης του κοινού για το περιεχόμενο των σχεδίων Προεδρικών Διαταγμάτων του άρθρου 21, παρ. 1 και 2 του ν.1650/1986» (ΦΕΚ Β' 541).

10. Τις υπ' αριθμ. 142/2002 (πρακτικό 14/2002) και 125/2002 (πρακτικό 13/2002) γνωμοδοτήσεις των Νομαρχιακών Συμβουλίων Κεφαλληνίας και Αιτωλοακαρνανίας αντίστοιχα καθώς και το υπ' αριθμ. οικ. 135315/5528/12.12.2002 έγγραφο της Διεύθυνσης Περιβαλλοντικού Σχεδιασμού προς τη Ν.Α. Αιτωλοακαρνανίας και το γεγονός ότι παρήλθε η προβλεπόμενη προθεσμία χωρίς το οικείο Νομαρχιακό Συμβούλιο να γνωμοδοτήσει εκ νέου.

11. Το γεγονός ότι από τις κανονιστικές διατάξεις της απόφασης αυτής δεν προκαλείται δαπάνη σε βάρος του κρατικού προϋπολογισμού και του προϋπολογισμού των οικείων Ο.Τ.Α., αποφασίζουμε:

Άρθρο 1
Σκοπός

Σκοπός της παρούσας κοινής υπουργικής απόφασης είναι η προστασία, διατήρηση και διαχείριση της φύσης και του τοπίου, ως φυσικής κληρονομιάς και πολύτιμου εθνικού φυσικού πόρου σε λιμνοθαλάσσιες, χερσαίες, ποτάμιες περιοχές του νοτίου τμήματος του Νομού Αιτωλοακαρνανίας και στο νησιωτικό σύμπλεγμα των Β. και Ν. Εχινάδων του Νομού Κεφαλληνίας που διακρίνονται για την μεγάλη βιολογική, οικολογική, αισθητική, επιστημονική, γεωμορφολογική και παιδαγωγική τους αξία, με το χαρακτηρισμό της ως Εθνικό Πάρκο με την ονομασία «Εθνικό Πάρκο Λιμνοθαλασσών Μεσολογίου-Αιτωλικού, κάτω ρου και εκβολών ποταμών Αχελώου και Ευήνου και νήσων Εχινάδων».

Ειδικότερα επιδιώκεται η διατήρηση και διαχείριση των σπανίων οικοτόπων και των ειδών χλωρίδας και

πανίδας που απαντώνται στη συγκεκριμένη περιοχή, η οποία όσον αφορά την ορνιθοπανίδα αποτελεί έναν από τους πλουσιότερους υγροτόπους της Ευρώπης, τόσο σε αριθμό ειδών, όσο και σε πληθυσμό.

Άρθρο 2

Χαρακτηρισμός και οριοθέτηση περιοχής και ζωνών

1. Χαρακτηρίζονται ως Εθνικό Πάρκο οι λιμνοθαλάσσιες, χερσαίες, ποτάμιες περιοχές του νοτίου τμήματος του Νομού Αιτωλοακαρνανίας και το νησιωτικό σύμπλεγμα των Β. και Ν. Εχινάδων του Νομού Κεφαλληνίας που βρίσκονται εκτός των ορίων των εγκεκριμένων Γενικών Πολεοδομικών Σχεδίων και εκτός των ορίων των οριοθετημένων οικισμών κάτω των 2000 κατοίκων σύμφωνα με το από 24.4.1985 π.δ. (ΦΕΚ 181Δ/1985) όπως ισχύει, των Δήμων Ι. Π. Μεσολογγίου, Αιτωλικού, Οινιαδών, Χάλκειας, Αργοστολίου, Πυλαρέων και Ιθάκης, όπως τα όριά τους φαίνονται με την στικτή γραμμή στα 10 πρωτότυπα διαγράμματα σε κλίμακα 1:25.000, που θεωρήθηκαν από τον Προϊστάμενο της Διεύθυνσης Τοπογραφικών Εφαρμογών με την υπ' αριθμ. 22306/2006 πράξη του και που αντίτυπα τους σε φωτοσμίκρυνση δημοσιεύονται με την παρούσα απόφαση. Τα όρια των περιοχών αναφέρονται στο συνημμένο Παράρτημα Ι, το οποίο αποτελεί αναπόσπαστο μέρος της παρούσας απόφασης.

2. Εντός του Εθνικού Πάρκου, όπως οριοθετείται παραπάνω, χαρακτηρίζονται οι παρακάτω Ζώνες Απόλυτης Προστασίας (Α.Π.) και Ζώνες Προστασίας της Φύσης (Π.Φ.):

- Ζώνες Απόλυτης Προστασίας 1 (Α.Π.1) στη λιμνοθαλάσσια έκταση - Υγρο-τοπική Ζώνη

- Ζώνες Απόλυτης Προστασίας 2 (Α.Π.2) στη χερσαία έκταση

- Ζώνες Απόλυτης Προστασίας 3 (Α.Π.3) στην ποτάμια και παραποτάμια έκταση

- Ζώνες Απόλυτης προστασίας 4 (Α.Π.4) στην νησιωτική έκταση.

- Ζώνες Προστασίας της Φύσης 1 (Π.Φ.1) στη λιμνοθαλάσσια έκταση -Υγροτοπική Ζώνη

- Ζώνες Προστασίας της Φύσης 2 (Π.Φ.2) στη χερσαία έκταση στην οποία εντάσσονται οι υποζώνες Π.Φ.2Α, Π.Φ.2Β, Π.Φ.2Γ, Π.Φ.2Δ, Π.Φ.2Ε, Π.Φ.2Ζ, Π.Φ.2Η, ΠΦ2Θ, ΠΦ2Ι, ΠΦ2Κ, ΠΦ2Λ, ΠΦ2Μ, ΠΦ2Ν.

- Ζώνες Προστασίας της Φύσης 3 (Π.Φ.3) στην ποτάμια και παραποτάμια έκταση.

- Ζώνες Προστασίας της Φύσης 4 (Π.Φ.4) στην νησιωτική έκταση.

Τα όρια των παραπάνω ζωνών φαίνονται με την στικτή γραμμή στα πρωτότυπα διαγράμματα της παραγράφου 1 του παρόντος άρθρου και αναφέρονται στο συνημμένο Παράρτημα Ι.

3. Χαρακτηρίζονται ως Περιφερειακές Περιοχές Π.Π.1, Π.Π.2, Π.Π.3, Π.Π.4, Π.Π.5, Π.Π.6, Π.Π.7, οι περιοχές που βρίσκονται εκτός των ορίων των εγκεκριμένων Γενικών Πολεοδομικών Σχεδίων και εκτός των ορίων των οριοθετημένων οικισμών κάτω των 2000 κατοίκων σύμφωνα με το από 24.4.1985 π.δ. (ΦΕΚ 181Δ/1985) όπως ισχύει, των Δήμων Ι. Π. Μεσολογγίου, Αιτωλικού, Οινιαδών, Χάλκειας, Αγγελοκάστρου, Αγρινίου, Αρακύνθου, Στράτου, Αστακού, Θεοσίων, Νεάπολης, Πυλλήνης, Θέρμου, Ναυπάκτου, Μακρυνείας, όπως τα όριά τους φαίνονται:

- με την στικτή γραμμή στα πρωτότυπα διαγράμματα της παραγράφου 1 του παρόντος άρθρου.

- με την στικτή γραμμή στο πρωτότυπο διάγραμμα (αρ. 11) σε κλίμακα 1:250.000 που θεωρήθηκε από τον Προϊστάμενο της Διεύθυνσης Τοπογραφικών Εφαρμογών με την 22306/2006 πράξη του και που αντίτυπό του σε φωτοσμίκρυνση δημοσιεύεται με την παρούσα Κοινή υπουργική απόφαση.

Τα όρια των Περιφερειακών Περιοχών αναφέρονται στο συνημμένο Παράρτημα Ι το οποίο αποτελεί αναπόσπαστο μέρος της παρούσας απόφασης.

4. Χαρακτηρίζεται ως Περιφερειακή Ζώνη η θαλάσσια περιοχή που περιβάλλει τις Εχινάδες νήσους. Τα όρια της περιοχής αναφέρονται επίσης στο συνημμένο Παράρτημα Ι.

Άρθρο 3

Χρήσεις, δραστηριότητες, μέτρα, όροι και περιορισμοί προστασίας και διαχείρισης

Α ΕΘΝΙΚΟ ΠΑΡΚΟ

Α1. Στις Ζώνες Απόλυτης Προστασίας (Α.Π) επιτρέπονται:

1. Οι επιστημονικές έρευνες - παρακολούθηση του οικοσυστήματος.

2. Η παρατήρηση της φύσης σύμφωνα με το σχετικό Κανονισμό Διοίκησης και Λειτουργίας του Φορέα Διαχείρισης.

3. Η εκτέλεση εργασιών για τη διατήρηση, προστασία και βελτίωση των οικοσυστημάτων.

4. Η πρόσβαση ατόμων για την φύλαξη - επόπτευση της περιοχής και για την εκτέλεση των επιτρεπομένων χρήσεων κατόπιν αδείας από τον Φορέα Διαχείρισης.

5. Η συντήρηση - αναστήλωση ναών, μοναστηριών και αρχαιολογικά προστατευτέων αντικειμένων.

Α2. Στις Ζώνες Προστασίας της Φύσης (Π.Φ) επιτρέπονται:

1. Η παρατήρηση της φύσης σύμφωνα με το σχετικό Κανονισμό Διοίκησης και Λειτουργίας του Φορέα Διαχείρισης.

2. Οι επιστημονικές έρευνες - παρακολούθηση του οικοσυστήματος και η περιβαλλοντική εκπαίδευση.

3. Η εκτέλεση έργων που αποσκοπούν στη διαχείριση, συντήρηση και λειτουργία επιτρεπομένων δραστηριοτήτων και εγκαταστάσεων, καθώς και στη διατήρηση, προστασία, αποκατάσταση και βελτίωση των χαρακτηριστικών των οικοσυστημάτων, στην παρατήρηση της φύσης, την περιβαλλοντική εκπαίδευση, τη φύλαξη και τη συντήρηση των υφιστάμενων υποδομών.

4. Η εκτέλεση έργων διαχείρισης υδάτινων πόρων, συμπεριλαμβανομένων των έργων βελτίωσης υδατοποιότητας ή ανανέωσης των υδάτων.

5. Η ήπια αναψυχή και οι οικοτουριστικές δραστηριότητες σύμφωνα με το σχετικό Κανονισμό Διοίκησης και Λειτουργίας του Φορέα Διαχείρισης.

6. Η εγκατάσταση μόνιμης ελαφριάς υποδομής που εξυπηρετεί την περιβαλλοντική εκπαίδευση, την οικολογική ευαισθητοποίηση του κοινού (όπως κέντρα οικολογικής ευαισθητοποίησης, παρατηρητήρια, πινακίδες, επιστημονικός εξοπλισμός, κ.λπ.), την ήπια αναψυχή, τους λουομένους (όπως σκιάδες, ντουζ, αποδυτήρια, αναψυκτήρια, κ.λπ.), σε θέσεις και με όρους δόμησης που προτείνονται από ειδική μελέτη, για την εξυπηρέτηση των επιτρεπομένων δραστηριοτήτων, καθώς και για τη φύλαξη και επόπτευση του χώρου. Οι κατασκευές πρέπει κατά κανόνα να είναι μικρού όγκου και ελαφρού τύπου, να ακολουθούν την παραδοσιακή τεχνική της περιοχής, ώστε να προσαρμόζονται στην ιδιαίτερη αισθητική του περιβάλλοντος χώρου. Οι σχετικές αρχιτεκτονικές μελέτες εγκρίνονται από την αρμόδια ΕΠΑΕ ύστερα από γνώμη του Φορέα Διαχείρισης.

7. Ο καθαρισμός καναλιών, αυλάκων και τάφρων επιτρέπεται από τον Αύγουστο μέχρι και το Μάρτιο, δηλαδή εκτός αναπαραγωγικής περιόδου της ορνιθοπανίδας.

8. Η μεταφορά και η διάθεση των υλικών που προκύπτουν από τον ως άνω καθαρισμό των καναλιών κ.λπ. και η διαχείριση αυτών διέπονται από τις διατάξεις της κοινή υπουργική απόφαση 50910/2727/16.12.2003 «Μέτρα και όροι για τη Διαχείριση Στερεών Αποβλήτων. Εθνικός και Περιφερειακός Σχεδιασμός Διαχείρισης» (ΦΕΚ 1909/Β/22.12.2003) και του ν. 2939/2001 «Συσκευασίες και εναλλακτική διαχείριση συσκευασιών και άλλων προϊόντων...κ.λπ.» (ΦΕΚ 179/Α/6.8.2001).

9. Για την υλοποίηση κάθε έργου μεγάλης κλίμακας που οι επιπτώσεις του πιθανά να απειλήσουν ευαίσθητα οικοσυστήματα, είτε λόγω κακής λειτουργίας του, είτε λόγω επίδρασης αστάθμητων παραγόντων ή ατυχήματος, απαιτείται, κατά τη φάση της περιβαλλοντικής αδειοδότησής του, η εξέταση όλων των προσφερομένων εκτός της παρούσας Ζώνης εναλλακτικών λύσεων. Αν από τη λεπτομερή εξέταση των προαναφερόμενων εναλλακτικών λύσεων τεκμηριωθεί επαρκώς, και με βάση περιβαλλοντικά κριτήρια, ότι το έργο μπορεί να υλοποιηθεί μόνο εντός της παρούσας Ζώνης, τότε απαιτείται η επιβολή πολύ αυστηρών περιβαλλοντικών όρων και η συστηματική παρακολούθηση της τήρησής τους.

A3. Ειδικότερα κατά ζώνη Προστασίας της Φύσης (Π.Φ) (πέραν των ανωτέρω) επιτρέπεται:

α) Στη Ζώνη Π.Φ.1:

1. Η απόληψη φερτών υλών από την περιοχή εκβολών των χειμάρρων μετά από ειδική διαχειριστική μελέτη.

2. Η αλιεία και η κίνηση των παραδοσιακών αλιευτικών σκαφών.

Συγκεκριμένα επιτρέπεται:

i. Η αλιεία στα υφιστάμενα φυσικά ιχθυοτροφεία των λιμνοθαλασσών, σύμφωνα με την ισχύουσα αλιευτική νομοθεσία.

ii. Τα έργα υποδομής και βελτίωσης της αλιευτικής διαχείρισης εφ' όσον συμβάλλουν στη διατήρηση, συντήρηση και εκσυγχρονισμό των υφιστάμενων ιχθυοσυλλεπτικών εγκαταστάσεων και γενικότερα στην αειφορική εκμετάλλευση της αλιείας.

iii. Η συλλογή δολώματος *Gammarus sp.*, σύμφωνα με την αλιευτική νομοθεσία, χωρίς μηχανικά μέσα και σε θέσεις που καθορίζονται σε συνεργασία με το Φορέα Διαχείρισης.

iv. Η διατήρηση και η συντήρηση των παραδοσιακών υποδομών πρόσδεσης (προβλήτες) των αλιευτικών πλωτών μέσων, καθώς και των καταλυμάτων των αλιείων των μισθωμένων ιχθυοτροφείων.

v. Η κατασκευή νέων παραδοσιακών υποδομών πρόσδεσης-ελλιμενισμού αλιευτικών μέσων σε θέσεις για τις οποίες ζητείται η γνώμη του Φορέα Διαχείρισης. Η κατασκευή νέων καταλυμάτων των μισθωμένων ιχθυοτροφείων επιτρέπεται με τους ειδικούς όρους που αναφέρονται στη παράγραφο Α2.6 του παρόντος άρθρου.

3. Η βόσκηση στους περιφερειακούς βάλτους και οι παραδοσιακές εγκαταστάσεις εσταυλισμού μέχρι την εκπόνηση και έγκριση μελέτης βοσκοϊκανότητας. Ο τρόπος κατασκευής των εγκαταστάσεων και η αισθητική ένταξή τους στο περιβάλλον καθορίζεται από τη μελέτη βοσκοϊκανότητας.

4. Τα θαλάσσια λουτρά, λασπόλουτρα και αλατόλουτρα.

5. Ο Ναυταθλητισμός με κωπήλατα σκάφη καθώς και με μικρά ιστιοφόρα (όχι ταχύπλοα) στη λ/θ Αιτωλικού, στο δίαυλο λιμένα Μεσολογγίου και στο δίαυλο Αιτωλικού-Μεσολογγίου.

6. Η διέλευση μη αλιευτικών σκαφών σε πορεία και με ταχύτητα που καθορίζεται από το σχετικό Κανονισμό Διοίκησης και Λειτουργίας του Φορέα Διαχείρισης.

7. Η λειτουργία του λιμένα και της μαρίνας αναψυχής στο Μεσολόγγι και των αλιευτικών καταφυγίων.

β) Στην Ζώνη Π.Φ.2:

1. Η μελισσοκομία

2. Η βόσκηση και οι παραδοσιακές εγκαταστάσεις εσταυλισμού ζώων μέχρι την εκπόνηση και έγκριση μελέτης βοσκοϊκανότητας. Ο τρόπος κατασκευής των εγκαταστάσεων και η αισθητική ένταξή τους στο περιβάλλον καθορίζεται από τη μελέτη βοσκοϊκανότητας. Δεν επιτρέπεται η βόσκηση στο δάσος του Φράξου (Υποζώνη ΠΦ2Α) και στο Φαράγγι Κλεισούρας (Υποζώνη ΠΦ2Η).

3. Η γεωργία, στις υφιστάμενες κατά την έκδοση της κοινή υπουργική απόφαση 1319/1993 (ΦΕΚ 755Β) δενδροκαλλιέργειες στις λοφώδεις ζώνες (ελαιώνες).

4. Η δασοπονία γενικά και οι αναδασώσεις όπου κρίνονται σκόπιμες κατόπιν ειδικών μελετών και προγραμμάτων των αρμοδίων αρχών.

5. Η χρήση και συντήρηση του υφιστάμενου οδικού δικτύου, για την εξυπηρέτηση των επιτρεπομένων δραστηριοτήτων και για τη φύλαξη και επόπτευση της περιοχής.

6. Η συντήρηση και αναστήλωση των υφιστάμενων μοναστηριών και μνημείων.

7. Οι αρχαιολογικές ανασκαφές.

8. Έργα αλιείας ως το σημείο 2V της παρ Α3, της παρούσας.

9. Στην ως άνω ζώνη ορίζεται κατώτατο όριο κατάμησης και αρτιότητας τα τέσσερα (4) στρέμματα.

β) Ειδικότερα για υποζώνες της Π.Φ.2 επιπλέον των αναφερομένων στην ανωτέρω παράγραφο, επιτρέπονται:

i. Στην υποζώνη Π.Φ.2Α (Δάσος Φράξου):

Ο περιοδικός πλημμυρισμός κατόπιν ειδικής διαχειριστικής μελέτης

ii. Στην υποζώνη Π.Φ.2Β (αποξηραμένες μη αποδοτικές εκτάσεις):

Ο περιοδικός πλημμυρισμός και η εκτέλεση έργων κατόπιν ειδικής μελέτης με σκοπό την βελτίωση των χαρακτηριστικών του οικοσυστήματος, την προστασία, διατήρηση της αγρίας ζωής και τη βελτίωση της βοσκοϊκανότητας

iii. Στην υποζώνη Π.Φ.2Γ (αποξηραμένες εκτάσεις):

1. Ο περιοδικός πλημμυρισμός και η εκτέλεση έργων κατόπιν ειδικής μελέτης με σκοπό την βελτίωση των χαρακτηριστικών του οικοσυστήματος, την προστασία, διατήρηση της αγρίας ζωής και τη βελτίωση της βοσκοϊκανότητας.

2. Η ορυζοκαλλιέργεια, καθώς και η καλλιέργεια μηδικής και δημητριακών, όπου συνιστάται να ενταχθούν σε γεωργοπεριβαλλοντικές δράσεις όπως αυτή της βιολογικής γεωργίας (καν. 2092/1991 όπως ισχύει κάθε φορά) ή σε συστήματα ολοκληρωμένης διαχείρισης φυτικής παραγωγής.

3. Η ψαθοκαλλιέργεια με συγκομιδή από τον Ιούλιο μέχρι και τον Μάρτιο.

4. Οι ιχθυοκομικές εκμεταλλεύσεις ήπιας μορφής, για τις οποίες ζητείται και η γνώμη του Φορέα Διαχείρισης.

iv. Στην υποζώνη Π.Φ.2Δ (Ν. Πεταλάς):

Η κατασκευή υποδομής στην ακτή για την εξυπηρέτηση των ιχθυοκαλλιεργειών.

v. Στην υποζώνη Π.Φ.2Ε (Κουτσιλάρη):

Η λειτουργία του ΙΧΘΥΚΑ, σύμφωνα με τους εγκεκριμένους περιβαλλοντικούς ορούς.

vi. Στην υποζώνη Π.Φ.2Θ (Βαράσοβα):

Ο ορειβατικός αθλητισμός, σύμφωνα με τον σχετικό Κανονισμό Διοίκησης και Λειτουργίας του Φορέα Διαχείρισης.

vii. Στην υποζώνη Π.Φ.2Ι (Φοινικιά):

Ο περιοδικός πλημμυρισμός και η εκτέλεση έργων κατόπιν ειδικής μελέτης με σκοπό την βελτίωση των χαρακτηριστικών του οικοσυστήματος, την προστασία, διατήρηση της αγρίας ζωής και τη βελτίωση της βοσκοϊκανότητας.

γ) Στην Ζώνη Π.Φ.3:
1. Η απόληψη φερτών υλών μετά από ειδική διαχειριστική μελέτη

2. Η αλιεία στον Αχελώο και στον Εύηνο

3. Ο διάπλους των ποταμών, σύμφωνα με τα προβλεπόμενα στον σχετικό

Κανονισμό Διοίκησης και Λειτουργίας του Φορέα Διαχείρισης. Επίσης, η κατασκευή προβλητών πρόσδεσης-ελλιμενισμού σκαφών σε θέσεις για τις οποίες ζητείται η γνώμη του Φορέα Διαχείρισης.

δ) Στην Ζώνη Π.Φ.4:

1. Η γεωργία στις υφιστάμενες κατά την έκδοση της Κοινή υπουργική απόφαση 1319/1993 (ΦΕΚ 755B) ελαιοκαλλιέργειες

2. Η βόσκηση και οι παραδοσιακές εγκαταστάσεις εσταυλισμού μέχρι την εκπόνηση και έγκριση μελέτης βοσκοϊκανότητας. Ο τρόπος κατασκευής των εγκαταστάσεων και η αισθητική ένταξη τους στο περιβάλλον καθορίζεται από τη μελέτη βοσκοϊκανότητας.

3. Η μελισσοκομία

4. Η κατασκευή υποδομής στις ακτές για την εξυπηρέτηση των υδατοκαλλιέργειών

5. Η ήπια αναψυχή για ανάπτυξη της περιβαλλοντικής ευαισθητοποίησης. Για το νησιωτικό σύμπλεγμα, απαιτείται η εκπόνηση ειδικής μελέτης προκειμένου να τεκμηριωθεί η έκταση, οι όροι δόμησης και η υποδομή στην οποία θα αναπτυχθεί η περιβαλλοντική ευαισθητοποίηση και η ήπια αναψυχή σύμφωνα με τη φέρουσα ικανότητα του οικοσυστήματος και η έκδοση σχετικού Κανονισμού Διοίκησης και Λειτουργίας του Φορέα Διαχείρισης.

6. Η εγκατάσταση υποδομής για την εξυπηρέτηση των επιτρεπόμενων χρήσεων και δραστηριοτήτων, όπως μικρή αγροτική κατοικία επιφάνειας μέχρι 80 τ.μ., αποθήκες φύλαξης αγροτικών εργαλείων επιφάνειας μέχρι 50 τ.μ., κλπ. Η δόμηση επιτρέπεται με τους όρους που αναφέρονται στην παρ. Α26 του παρόντος άρθρου.

7. Για τις επιτρεπόμενες χρήσεις και δραστηριότητες ορίζονται κατώτατο όριο κατάτμησης και αρτιότητας τα δέκα (10) στρέμματα.

Β. ΠΕΡΙΦΕΡΕΙΑΚΕΣ ΠΕΡΙΟΧΕΣ (Π.Π)

Στις Περιφερειακές Περιοχές επιπλέον των αναφερομένων στη παρ. Α2, για τις Ζώνες Προστασίας της Φύσης (Π.Φ), επιτρέπονται και οι εξής δραστηριότητες:

α) Στην Π.Π.1, η απόληψη φερτών υλικών μετά από ειδική διαχειριστική μελέτη και η αλιεία

β) Στην Π. Π. 2 και ειδικότερα στις αρδεύόμενες εκτάσεις που αποστραγγίζουν στην Λυσιμαχεία, όλες οι χρήσεις και δραστηριότητες σύμφωνα με τις κείμενες διατάξεις με την επιφύλαξη των αναφερομένων στο άρθρο 6 της παρούσας απόφασης. Στις υπόλοιπες περιοχές της Π.Π.2 επιτρέπεται η γεωργία όπου συνιστάται οι δραστηριότητες αυτής να ενταχθούν σε γεωργοπεριβαλλοντικές δράσεις όπως αυτή της βιολογικής γεωργίας (Καν. 2092/1991 όπως ισχύει κάθε φορά) ή συστήματα ολοκληρωμένης διαχείρισης φυτικής παραγωγής. Στις αγροτικές εκτάσεις επιτρέπεται η δόμηση αποθηκών φύλαξης αγροτικών εργαλείων.

Επίσης επιτρέπεται η βόσκηση και οι παραδοσιακές εγκαταστάσεις εσταυλισμού μέχρι την εκπόνηση και έγκριση μελέτης βοσκοϊκανότητας. Ο τρόπος κατασκευής των εγκαταστάσεων και η αισθητική ένταξή τους στο περιβάλλον καθορίζονται από την παραπάνω μελέτη.

γ) Στην Π. Π. 3 (Τουρλίδα, τμήμα Ν. Τουρλίδας, το Διόνι, τμήμα του Λούρου, περιοχή Βαμβακούλας Ευηνοχωρίου), επιτρέπονται με τους παρακάτω αναφερόμενους όρους, οι εξής δραστηριότητες και χρήσεις:

- Η διημέρευση και διανυκτέρευση και η δημιουργία της αναγκαίας υποδομής σε μεμονωμένα διακριτά κα-

ταλύματα εμβαδού εκάστου μέχρι 50 τ.μ. και συνολικού ύψους μέχρι 5μ. από το περίεξ φυσικό έδαφος. Το ύψος αυτό μπορεί να αυξάνεται κατά 0,60 μ., εφόσον λόγω μορφολογίας του εδάφους (βαλτώδες έδαφος) απαιτείται κατασκευή υποστηρικτικών πασσάλων. Ανώτατο όριο καλυπτόμενης επιφάνειας για το σύνολο των επιτρεπόμενων χρήσεων ανά υποπεριοχή, ορίζεται το 2% της έκτασης της υποπεριοχής. Συντελεστής δόμησης ορίζεται 0,03. Κατά τα λοιπά για τις επιτρεπόμενες κατασκευές ισχύουν τα αναφερόμενα στην παρ. Α26 του παρόντος άρθρου.

- Τα θαλάσσια λουτρά και ελαφρά υποδομή για την εξυπηρέτηση των λουομένων (ανάλογος εξοπλισμός, σκιάδες, αποδυτήρια, ντους, W.C., κ.λπ.)

- Η συντήρηση των υφιστάμενων ξύλινων προβλητών πρόσδεσης-ελλιμενισμού σκαφών και γαϊτών. Για την κατασκευή νέων απαιτείται σχεδιασμός μετά από γνωμοδότηση του Φορέα Διαχείρισης. Απαγορεύεται η κατασκευή λιμενικών έργων οποιασδήποτε μορφής.

- Απαγορεύονται οι επιχωματώσεις, ή όποιες εργασίες αλλοιώνουν τη φυσική βλάστηση και τη γεωμορφολογία.

δ) Στην Π. Π. 4, η κυκλοφορία και στάθμευση οχημάτων. Δεν επιτρέπεται οποιαδήποτε επέκταση του δρόμου ή του χώρου στάθμευσης.

ε) Στην Π. Π. 5, η λειτουργία, συντήρηση και ο εκσυγχρονισμός των Αλυκών. Η δραστηριότητα αυτή πρέπει να λαμβάνει υπόψη τις συνθήκες διαβίωσης της άγριας ζωής που ενδιαφέρει στις αλυκές και ιδιαίτερα των σπάνιων και απειλούμενων ειδών.

στ) Στην Π. Π. 6:

- Η δημιουργία των υποστηρικτικών υποδομών της μαρίνας και του αλιευτικού καταφυγίου στην αμέσως γειτονική προς το λιμάνι έκταση.

- Οι ναυταθλητικές εγκαταστάσεις

- Η δημιουργία από το Εργαστήριο Ειδικής Επαγγελματικής Αγωγής και Αποκαταστάσεως «Παναγία Ελεούσα» κατασκηνώσεων και των υποστηρικτικών τους υποδομών για την αναψυχή και εκπαίδευση ατόμων με ειδικές ανάγκες.

ε) Στην Π.Π.7:

- Τα έργα μεταφοράς νερού και δίαυλοι επικοινωνίας από και προς την Π Π 6, Αλυκή Άσπρης

- Η αλιεία

Γ. ΠΕΡΙΦΕΡΕΙΑΚΗ ΖΩΝΗ

Στην θαλάσσια Περιφερειακή Ζώνη, απαγορεύεται η διέλευση πλοίων, η κατασκευή λιμένων πλοίων, αλιευτικών καταφυγίων και λιμένων αναψυχής (μαρίνες), καθώς και διαλυτηρίων πλοίων. Επιτρέπονται οι υδατοκαλλιέργειες στο θαλάσσιο χώρο και η υποδομή για την εξυπηρέτηση των δραστηριοτήτων ήπιας αναψυχής για την ανάπτυξη περιβαλλοντικής ευαισθητοποίησης σύμφωνα με την προαναφερόμενη στην παρ. 5 της Ζώνης Π.Φ.4 ειδική μελέτη, και το σχετικό Κανονισμό Διοίκησης και Λειτουργίας του Φορέα Διαχείρισης.

Δ. Κυνηγητική Διάταξη

Απαγορεύεται το κυνήγι στις περιοχές, τα όρια των οποίων φαίνονται στα πρωτότυπα διαγράμματα σε κλίμακα 1 : 25.000 και οι οποίες είναι:

1. Η δυτική εκβολή Ευήνου. Ορίζεται από τα σημεία ΑΒΓΔ. Βόρειο όριο είναι η γραμμή ΑΒ που συμπίπτει με το ανάχωμα που αρχίζει από τις ιχθυοσυλληπτικές εγκαταστάσεις του ιβαριού Μπούκας δίαυλου Κλείσοβας, συνεχίζει ανατολικά και περατούται στην δυτική όχθη της κοίτης του ποταμού Ευήνου. Ανατολικό όριο είναι η γραμμή ΒΓ που ακολουθεί προς το νότο τη δυτική όχθη του ποταμού Ευήνου έως εκεί που εκβάλλει το ποτάμι. Νότιο όριο είναι η νότια ακτή των βάλτων που σχηματίζονται δυτικά της εκβολής του Ευήνου, από το σημείο της εκβολής του ποταμού (σημείο Γ) μέχρι

το σημείο Δ που βρίσκεται στο νότιο άκρο άλλου αναχώματος το οποίο αποτελεί τον ανατολικό πρόβολο του ανοίγματος (Μπούκας) του δίαυλου Κλείσοβας. Δυτικό όριο είναι το ανάχωμα - πρόβολος του ανοίγματος (Μπούκας) του δίαυλου Κλείσοβας.

2. Η νότια ακτή Κλείσοβας και Αλυκές Τουρλίδας. Ορίζεται από τα σημεία ΑΕΖΗΘΔ. Βόρειο όριο είναι ο δρόμος ο οποίος αρχίζει από το ιβάρι Μπούκας Κλείσοβας (σημείο Α) και κατευθύνεται δυτικά μέχρι το ΝΑ όριο των αλυκών Τουρλίδας (σημείο Ε), κατόπιν κατευθύνεται προς Βορά μέχρι το ΒΑ άκρο των αλυκών (σημείο Ζ) και κατόπιν κατευθύνεται πάλι δυτικά μέχρι τον ασφαλτόδρομο Μεσολογγίου - Τουρλίδας (σημείο Η). Δυτικό όριο είναι το προς νότο τμήμα του ασφαλτοδρόμου Μεσολογγίου - Τουρλίδας μέχρι την ακτή και προβλήτα λουομένων Τουρλίδας (σημείο Θ). Νότιο όριο είναι η θαλάσσια ακτή από την προβλήτα λουομένων μέχρι το νότιο άκρο του Ανατολικού αναχώματος - προβόλου της μπούκας δίαυλου Κλείσοβας (σημείο Δ).

3. Το ιβάρι Βορειοανατολικής Κλείσοβας (τοπικά αποκαλούμενο και σκατο-ιβάρο). Ορίζεται από τα σημεία ΙΚΛΜΝΕ. Βόρειο όριο είναι το όριο του δρόμου που αρχίζει από τη θέση βιοτεχνίας ΜΟΤΙΒΟ, διέρχεται από το σταθμό επεξεργασίας λυμάτων της πόλης του Μεσολογγίου και φθάνει μέχρι τα ΤΕΙ Μεσολογγίου (σημείο Ι). Ανατολικό όριο η γραμμή ΙΚΛΜΝ που συμπίπτει με το οριακό ανάχωμα του γνωστού Πόλντερ προς το μέρος της Κλείσοβας και που επεκτείνεται προς Νότο μέχρι τη θέση των ιχθυοσυλληπτικών εγκαταστάσεων του ιβαριού αυτής της λεκάνης. Νότιο και Δυτικό όριο η γραμμή ΝΕΙ που αρχίζει από τη θέση των ιχθυοσυλληπτικών του ιβαριού μέχρι τη γέφυρα (σημείο Ξ) και από εκεί ακολουθεί ανάχωμα προς τη θέση της βιοτεχνίας ΜΟΤΙΒΟ το οποίο είναι παράλληλο προς το δρόμο ΜΟΤΙΒΟ-ΤΕΙ και βρίσκεται νοτίως αυτού.

4. Το νησί Τουρλίδας

5. Η αλυκή Μεσολογγίου και βάλτοι Φοινικιάς Αιτωλικού. Ορίζεται από τα σημεία ΟΠΡ Βόρειο όριο ο αυτοκινητόδρομος Μεσολογγίου - Αιτωλικού από τη θέση γέφυρα αυλακίου Μεσοκάμπου (σημείο Ο) μέχρι το Κέντρο Πληροφόρησης Υγροτόπων της περιοχής (σημείο Π). Νότιο όριο το Βόρειο ανάχωμα δίαυλου Αιτωλικού - Μεσολογγίου από το Κέντρο Πληροφόρησης Υγροτόπων μέχρι το δίαυλο Μεσοκάμπου. Ανατολικό όριο το δυτικό ανάχωμα του δίαυλου Μεσοκάμπου / Πλώσταινας.

6. Η λιμνοθάλασσα Αιτωλικού: Απαγορεύεται το κυνήγι ακόμη και από τις ακτές της.

7. Ο βάλτος Ρεμπακίων - Αγίου Νικολάου - Κουντουρού Αιτωλικού. Ορίζεται από τα σημεία ΣΤΥΦ. Βόρειο όριο το όριο του Δυτικού οικισμού Αιτωλικού προς την κεντρική λιμνοθάλασσα από τη θέση Ρεμπάκια (σημείο Σ) μέχρι το ΝΔ όριο του Κέντρου Υγείας του Αιτωλικού (σημείο Τ). Δυτικό όριο η γραμμή συνάντησης βάλτων και Ανατολικής «ακτής» του λόφου Κατσά Κουντουρού μέχρι το νοτιότερο τμήμα αυτού (θέση Αγία Τριάδα, σημείο Υ). Νότιο όριο ο δρόμος Ανάχωμα από το ξωκλήσι της Αγίας Τριάδας μέχρι το άκρο του Ανατολικού άκρου του Βορείου αναχώματος-δρόμου του παλαιού δίαυλου αποχέτευσης του Αντλιοστασίου Αγίας Τριάδας (Σημείο Φ). Ανατολικό όριο οι ανατολικές απολήξεις των βάλτων από το προηγούμενο σημείο μέχρι τη θέση Ρεμπακία Αιτωλικού.

8. Το βόρειο τμήμα της Λιμνοθάλασσας Μεσολογγίου που ορίζεται ως εξής: Δυτικά από την προαναφερόμενη υπ' αριθμ. 7 περιοχή. Νότια από τον δίαυλο αποχέτευσης του αντλιοστασίου Αγίας Τριάδας και τη νοητή επέκταση του εντός της λιμνοθάλασσας από το σημείο Φ μέχρις ότου συναντήσει το δυτικό ανάχωμα του Διαύλου Μεσολογγίου-Αιτωλικού. Ανατολικά από το δυτικό ανάχωμα του Διαύλου Μεσολογγίου-Αιτωλικού μέχρι την γέφυρα

χειμαροποτάμου Ράγκου και συνέχεια τη γραμμή που ορίζεται από τα σημεία ΠΦ2-80, ΠΦ2-79, ΠΦ2-78 μέχρι τα ανατολικά γεφύρια του Αιτωλικού. Βόρεια από τη γέφυρα του Αιτωλικού από το δυτικό «' έως το ανατολικό άκρο της όπου ενδιάμεσα βρίσκεται το νησί του Αιτωλικού.

9. Το τμήμα Υ-Υ1-Υ2-Υ3 όπου απορρέει το Αντλιοστάσιο της Αγίας Τριάδας. Όρια αυτού του τμήματος από Δύση - Βορά και Ανατολή αποτελούν αναχώματα-δρόμοι που σαφώς το ορίζουν και το περιβάλλον αντίστοιχα ενώ ως όριο από το Νότο αποτελεί η νοητή ευθεία που αποτελεί επέκταση του αναχώματος Υ3-Υ4 προς το σημείο Υ3. Αυτή η ευθεία οριοθετείται με πινακίδες.

10. Οι νησίδες Βασιλάδι, Κόμα, Σχοινιάς, Προκοπάνιστος και Θολή και οι περιβάλλοντες αυτές βάλτοι.

11. Οι μικρές νησίδες της κεντρικής λιμνοθάλασσας που βρίσκονται ανατολικά του Αναχώματος που ορίζεται ως έγγιστα από τα σημεία Φ και Χ, δηλαδή από το ανατολικό άκρο του παλαιού δίαυλου αποχέτευσης αντλιοστασίου Αγίας Τριάδας (σημείο Φ) μέχρι το προφυλάκιο του ιβαριού μέσα Προκοπάνιστου (σημείο Χ).

12. Οι λιμνοθάλασσες Θολή και Γουρουνοπούλες και όλες οι περιεχόμενες σ' αυτές νησίδες. Η λιμνοθάλασσα Θολή ορίζεται από τα σημεία ΧΨΩΨ'. Βόρειο όριο το ανάχωμα - δρόμος από το προφυλάκιο ιβαριού μέσα Προκοπάνιστου (σημείο Χ) έως το Αντλιοστάσιο Θολής (σημείο Ψ). Δυτικό όριο το ανάχωμα - δρόμος από το Αντλιοστάσιο της Θολής έως το βόρειο άκρο του Λούρου (σημείο Ω). Νότιο όριο η Ακτή του Λούρου από το προηγούμενο σημείο μέχρι τις ιχθυοσυλληπτικές - μπούκα του ιβαριού της Θολής (σημείο Ω'). Ανατολικό όριο ο ιχθυοφραγμός (αλογοπεράματα) από τις ιχθυοσυλληπτικές του ιβαριού της θολής μέχρι το προφυλάκιο ιβαριού μέσα Προκοπάνιστου (σημείο Χ). Η λιμνοθάλασσα Γουρουνοπούλες, ορίζεται από το σημείο Ω και Β-ΒΔ από το χωματόδρομο προς Μικρό Βουνό μέχρι του σημείου συναντήσεως του με το χωματόδρομο προς Διβάρι Παλαιοποτάμου. Δυτικά ορίζεται από τον χωματόδρομο προς Διβάρι Παλαιοποτάμου έως το φυλάκιο. Νότια ορίζεται από την οριογραμμή της ακτής-παράλια Λούρου μέχρι το σημείο ΑΠ1-3. Ανατολικά ορίζεται από τα σημεία ΑΠ1-3, ΑΠ1-1 και Ω.

13. Ο Λούρος

14. Ο λόφος Κουτσιλάρη

15. Τα νησιά Οξεία, Πεταλάς, Μόδια, καθώς και οι νησίδες της Ζώνης ΑΠ3 εντός του ποταμού Αχελώου.

16. Το δάσος Φράξου. Απαγορεύεται το κυνήγι τόσο μέσα στο δάσος, όσο και σε απόσταση 100 μέτρων από την οριοθέτησή του η οποία ακολουθεί την περιγραφή που έχει γίνει από το Δασαρχείο Μεσολογγίου.

Μετά την παρέλευση τριετίας από της ισχύος της παρούσας απόφασης, είναι δυνατή η τροποποίηση της διάταξης αυτής, ανάλογα με τα επιστημονικά δεδομένα σχετικής μελέτης και έκδοση σχετικού Κανονισμού Διοίκησης και Λειτουργίας.

Ε Κάθε άλλη δραστηριότητα, χρήση ή δόμηση εκτός των προαναφερομένων ως επιτρεπόμενων ή επιτρεπόμενων υπό όρους στις Ζώνες του Εθνικού Πάρκου, στις Περιφερειακές Περιοχές και στην Περιφερειακή Ζώνη απαγορεύεται, με την επιφύλαξη των εξαιρέσεων του άρθρου 6 της παρούσας απόφασης.

Ο Κανονισμός Διοίκησης και Λειτουργίας δύναται να περιλαμβάνει ανάλυση και εξειδίκευση των αναφερόμενων στις παραγράφους Α,Β,Γ,Δ του παρόντος άρθρου όρων και περιορισμών στις χρήσεις γης, την εγκατάσταση και άσκηση δραστηριοτήτων, καθώς και την εκτέλεση έργων.

Άρθρο 4

Άδειες ξενάγησης επισκεπτών και επιστημονικής έρευνας που χορηγούνται από τις καθ' ύλην αρμόδιες υπη-

ρεσίες και φορείς εκδίδονται σύμφωνα με τις διατάξεις που τις διέπουν, εφόσον δεν αντίκεινται στις διατάξεις της παρούσας απόφασης και στους ειδικότερους όρους που ορίζονται στον αντίστοιχο Κανονισμό Διοίκησης και Λειτουργίας του Φορέα Διαχείρισης.

Άρθρο 5 Κυρώσεις

Οι παραβάτες των διατάξεων της παρούσας απόφασης υπόκεινται στις κυρώσεις που προβλέπονται από τα άρθρα 28, 29 και 30 του ν.1650/1986, όπως ισχύει καθώς και από τις ειδικές διατάξεις της υφιστάμενης νομοθεσίας.

Άρθρο 6 Μεταβατικές και άλλες διατάξεις

1. Κάθε διάταξη που έρχεται συνολικά ή εν μέρει σε αντίθεση με τις διατάξεις της παρούσας απόφασης ή που ανάγεται σε θέματα που ρυθμίζονται από αυτή, καταργείται αντιστοίχως συνολικά ή κατά το μέρος εκείνο στο οποίο έχει επέλθει μεταβολή σύμφωνα με την παρούσα απόφαση.

2. Μέχρι τη λειτουργία του Φορέα Διαχείρισης, αρμόδιες για την τήρηση και εφαρμογή των όρων της παρούσας απόφασης είναι οι Υπηρεσίες του Υ.Π.Ε.Χ.Ω.Δ.Ε. και οι καθ' ύλην αρμόδιες σύμφωνα με τις ισχύουσες διατάξεις Κεντρικές Υπηρεσίες των συναρμόδιων Υπουργείων, καθώς και οι Υπηρεσίες της Περιφέρειας και της Νομαρχιακής Αυτοδιοίκησης.

3. Μέχρι την έγκριση του Κανονισμού Λειτουργίας και Διαχείρισης η φύλαξη και επόπτευση της περιοχής γίνεται από τα αρμόδια όργανα των περιφερειακών υπηρεσιών του Υπουργείου Εσωτερικών και του Λιμενικού Σώματος.

4. Εξαιρούνται από τις απαγορεύσεις των διατάξεων της παρούσας απόφασης:

α) Τα έργα και οι δραστηριότητες που την ημέρα δημοσίευσης της παρούσας

- υφίστανται και λειτουργούν νομίμως
- βρίσκονται στο στάδιο της κατασκευής με βάση σύννομη άδεια
- έχουν δημοπρατηθεί ή βρίσκονται στο στάδιο της δημοπράτησης
- έχουν άδεια εγκατάστασης ή λειτουργίας
- έχει εκδοθεί η σχετική οικοδομική άδεια
- έχουν περιβαλλοντικά αδειοδοτηθεί με επιβολή περιβαλλοντικών όρων με τη δυνατότητα, εάν απαιτείται, επιβολής αρμοδίων προσθετικών περιβαλλοντικών όρων

β) Τα έργα εθνικής σημασίας ύστερα από έγκριση του Υπουργικού Συμβουλίου, καθώς επίσης έργα και επεμβάσεις λόγω εκτάκτου ανάγκης (σεισμών, πλημμύρων, θεομηνιών, κ.λπ.)

5. Τα έργα για τα οποία έχει εκδοθεί Απόφαση Προέγκρισης Χωροθέτησης ή θετική γνωμοδότηση επί της Προκαταρκτικής Περιβαλλοντικής Εκτίμησης και Αξιολόγησης και εκείνα για τα οποία έχει προηγηθεί βάσει της κείμενης νομοθεσίας παραχώρηση κοινοχρήστων ή δημοτικών γηπέδων και αντίκεινται στις διατάξεις της παρούσας, επανεξετάζονται κατά προτεραιότητα στα πλαίσια των διατάξεων της παρούσας απόφασης και προωθείται η διαδικασία αδειοδότησής τους μετά από σύμφωνη γνώμη της αρμόδιας Δ/σης του Υ.Π.Ε.Χ.Ω.Δ.Ε.

6. Για όλα τα επιτρεπόμενα έργα και δραστηριότητες σύμφωνα με τους γενικούς και ειδικούς όρους του άρθρου 3 της παρούσας, που εμπίπτουν στις κατηγορίες της κοινής υπουργικής απόφασης Η.Π. 15393/2332/ΦΕΚ Β/1022/5.8.2002, ανεξάρτητα από την κατηγορία στην

οποία υπάγονται, απαιτείται η εκπόνηση και έγκριση Μελέτης Περιβαλλοντικών Επιπτώσεων και η εγκατάστασή τους είναι δυνατή, εφόσον δεν έχουν σημαντικές επιπτώσεις στη διατήρηση του προστατευτέου αντικειμένου.

Άρθρο 7

Η ισχύς της απόφασης αυτής αρχίζει από τη δημοσίευση της στην Εφημερίδα της Κυβερνήσεως.

Αθήνα, 26 Μαΐου 2006

ΟΙ ΥΠΟΥΡΓΟΙ

ΥΦΥΠ. ΑΝΑΠΤΥΞΗΣ
ΑΝΑΣΤΑΣΙΟΣ ΝΕΡΑΝΤΖΗΣ

ΠΕΡΙΒΑΛΛΟΝΤΟΣ, ΧΩΡΟΤΑΞΙΑΣ
ΚΑΙ ΔΗΜΟΣΙΩΝ ΕΡΓΩΝ
ΓΕΩΡΓΙΟΣ ΣΟΥΦΛΙΑΣ

ΑΓΡΟΤΙΚΗΣ ΑΝΑΠΤΥΞΗΣ ΚΑΙ ΤΡΟΦΙΜΩΝ
ΕΥΑΓΓΕΛΟΣ ΜΠΑΣΙΑΚΟΣ

ΕΜΠΟΡΙΚΗΣ ΝΑΥΤΙΛΙΑΣ
ΕΜΜ. ΚΕΦΑΛΟΓΙΑΝΝΗΣ

ΠΑΡΑΡΤΗΜΑ Ι

Οριοθέτηση ζωνών προστασίας και διαχείρισης

1. Μέσα στο Εθνικό Πάρκο, όπως περιγράφεται στο άρθρο 2, καθορίζονται οι ζώνες:

- Α.Π.1 και Π.Φ.1 στη λιμνοθάλασσα έκταση - υδροτοπική ζώνη
- Α.Π.2 και Π.Φ.2 στη χερσαία έκταση,
- Α.Π.3 και Π.Φ.3 στην ποτάμια και παραποτάμια έκταση,

• Α.Π.4 και Π.Φ.4. στη νησιωτική έκταση.
2. Η Α.Π. που περιλαμβάνει τις ζώνες Α.Π.1, Α.Π.2, Α.Π.3, Α.Π.4 ορίζεται ως ακολούθως:

2.1. Στη Ζώνη με τα στοιχεία ΑΠ1 περιλαμβάνονται οι δυτικοί και νότιοι αλμυρόβαλτοι της νήσου Τουρλίδας, οι οποίοι βρίσκονται εκτός της εγκλιβωτισμένης της επιφανείας και το δυτικό στενό χερσαίο τμήμα του Λούρου, το οποίο ορίζεται από την οριογραμμή με σημεία οριοθέτησης ΑΠ1-1, ΑΠ1-2, ΑΠ1-3. Η οριογραμμή ΑΠ1-1_ΑΠ1-3_ΑΠ1-2 αντιστοιχεί στην ακτογραμμή ενώ η οριογραμμή ΑΠ1-2_ΑΠ1-1 αντιστοιχεί σε τεχνητό όριο το οποίο διαχωρίζει το υπόλοιπο τμήμα του Λούρου.

2.2. Στη Ζώνη με τα στοιχεία Α.Π.2 περιλαμβάνεται τμήμα της Νήσου Τουρλίδας (περιοδική λίμνη), το οποίο ορίζεται από την οριογραμμή με σημεία οριοθέτησης ΑΠ2-1, ΑΠ2-2, ΑΠ2-3, ΑΠ2-4. Η οριογραμμή ΑΠ2-1_ΑΠ2-2 αντιστοιχεί σε τμήμα της δυτικής ακτογραμμής της Νήσου Τουρλίδας ενώ η οριογραμμή ΑΠ2-2_ΑΠ2-3_ΑΠ2-4_ΑΠ2-1 αντιστοιχεί σε τεχνητό όριο το οποίο διαχωρίζει το υπόλοιπο τμήμα της Νήσου Τουρλίδας.

2.3. Στη Ζώνη με τα στοιχεία Α.Π.3 περιλαμβάνονται οι νησίδες εντός του ποταμού Αχελώου, από τη γέφυρα του Πενταλόφου στα βόρεια μέχρι το Δέλτα του ποταμού στα νότια.

2.4. Στη Ζώνη με τα στοιχεία Α.Π.4 περιλαμβάνονται τα νησιά Βασιλάδι, Κόμμα, Σχοινιάς, Προκοπάνιστος, Θολή τα οποία βρίσκονται στη λ/θ Μεσολογγίου και τα Μόδια (Μόδι, Άπασα, Σωρός, Γκρβαρης), τα οποία ανήκουν στο σύμπλεγμα των Εχινάδων Νήσων.

Τα νησιά της ζώνης Α.Π.4 που ανήκουν στο σύμπλεγμα των Εχινάδων ορίζονται από την οριογραμμή με σημεία οριοθέτησης ΑΠ4-1, ΑΠ4-2, ΑΠ4-3, ΑΠ4-4, ΑΠ4-5, ΑΠ4-6, ΑΠ4-7, ΑΠ4-8, ΑΠ4-9, ΑΠ4-10, ΑΠ4-11. Η οριογραμμή ΑΠ4-1_ΑΠ4-2_ΑΠ4-3_ΑΠ4-4_ΑΠ4-5_ΑΠ4-6_ΑΠ4-7_ΑΠ4-8_ΑΠ4-9_ΑΠ4-10_ΑΠ4-11_ΑΠ4-1 αντιστοιχεί σε τεχνητό όριο το οποίο περιβάλλει τα νησιά και διαχωρίζει το υπόλοιπο θαλάσσιο τμήμα. Η Ζώνη Α.Π.4 περιλαμβάνει μονό τα χερσαία τμήματα εντός της προαναφερομένης οριογραμμής.

Τα νησιά που βρίσκονται στη λ/θ Μεσολογγίου ορίζονται από την οριογραμμή με σημεία οριοθέτησης ΑΠ4-12, ΑΠ4-13, ΑΠ4-14, ΑΠ4-15, ΑΠ4-16, ΑΠ4-17, ΑΠ4-18, ΑΠ4-19. Η οριογραμμή ΑΠ4-12_ΑΠ4-13_ΑΠ4-14_ΑΠ4-15_ΑΠ4-16_ΑΠ4-17_ΑΠ4-18_ΑΠ4-19_ΑΠ4-12 αντιστοιχεί σε τεχνητό όριο το οποίο περιβάλλει τα νησιά και διαχωρίζει το υπόλοιπο τμήμα της λ/θ. Η Ζώνη Α.Π.4 περιλαμβάνει μόνο τα χερσαία τμήματα εντός της προαναφερομένης οριογραμμής.

3. Συνολικά η Π.Φ. που περιλαμβάνει τις ζώνες Π.Φ.1, Π.Φ.2, Π.Φ.3, Π.Φ.4 ορίζεται ως ακολούθως:

3.1. Στη Ζώνη με τα στοιχεία Π.Φ.1 περιλαμβάνονται η κλειστή (εσωτερική) λιμνοθάλασσα του Αιτωλικού και οι ανοικτές (εξωτερικές) λιμνοθάλασσες του Μεσολογγίου, του Σκαντζόχοιρου και της Κλείσοβας, καθώς επίσης και οι βάλτοι που τις περιβάλλουν. Αναλυτικότερα η Π.Φ.1 περιλαμβάνει:

3.1.1. Την λιμνοθάλασσα του Αιτωλικού η οποία είναι σαφώς ορισμένη βόρεια, ανατολικά και δυτικά από την ακτογραμμή της χερσαίας περιοχής και νότια από τη γέφυρα του Αιτωλικού από το δυτικό έως το ανατολικό άκρο της όπου ενδιάμεσα βρίσκεται το νησί του Αιτωλικού, και

3.1.2. Τις λιμνοθάλασσες Σκαντζόχοιρου, Μεσολογγίου - Κλείσοβας, οι οποίες έχουν ως:

- εξωτερικό όριο, την προέκταση της εκβολής του ρυακιού Βαλτί βορειοδυτικά, την ακτογραμμή της νήσου Πεταλά και της χερσονήσου Διονίου δυτικά, την ισοβαθή των 6μ με μέτωπο τον Πατραϊκό κόλπο νότια, και την εκβολή του Ευήνου νοτιοανατολικά.

- εσωτερικό όριο, την ακτογραμμή του ηπειρωτικού τμήματος του Νομού Αιτωλοακαρνανίας από την εκβολή του ρυακιού Βαλτί στα βορειοδυτικά έως την προέκταση της εκβολής του Ευήνου στα νοτιοανατολικά.

Το εξωτερικό όριο της Π.Φ.1 ορίζεται από την ανοικτή οριογραμμή με σημεία οριοθέτησης ΠΦ1-1, ΠΦ1-2, ΠΦ1-3, ΠΦ1-4, ΠΦ1-5, ΠΦ1-6, ΠΦ1-7, ΠΦ1-8, ΠΦ1-9, ΠΦ1-10, ΠΦ1-11, ΠΦ1-12, ΠΦ1-13, ΠΦ1-14, ΠΦ1-15, ΠΦ1-16, ΠΦ1-17, ΠΦ1-18, ΠΦ1-19, ΠΦ1-20, ΠΦ1-21, ΠΦ1-22, ΠΦ1-23, ΠΦ1-24, ΠΦ1-25, ΠΦ1-26, ΠΦ1-27, ΠΦ1-28, ΠΦ1-29, ΠΦ1-30, ΠΦ1-31, ΠΦ1-32, ΠΦ1-33, ΠΦ1-34, ΠΦ1-35, ΠΦ1-36, ΠΦ1-36α, ΠΦ1-37. Η οριογραμμή έχει αφετηρία το σημείο ΠΦ1-1 που αντιστοιχεί στο βορειοδυτικό άκρο της εκβολής του ρυακιού Βαλτί και με κατεύθυνση νότια και ανατολική καταλήγει στο σημείο ΠΦ1-36α, επί της εκβολής τάφρου στη θάλασσα και στη συνέχεια δια του ορίου αναδασμού στο σημείο ΠΦ1-37 που αντιστοιχεί στο ανατολικό άκρο της εκβολής του ποταμού Ευήνου.

3.2. Στη Ζώνη με τα στοιχεία Π.Φ.2 περιλαμβάνονται χερσαίοι σχηματισμοί, που είναι διάσπαρτοι. Αναλυτικότερα η Π.Φ.2 περιλαμβάνει το δάσος του Φράξου, ορισμένες αποξηραθείσες, αλατούχες εκτάσεις, κοντά στις περιοχές, Ευηνοχωρίου, Νεοχωρίου, Διόνι Κατοχής, το νησί Πεταλάς, το λόφο Κουτσιλάρη, το νησί Διονίου, το λόφο Χουνοβίνα, τη ΝΑ πλαγιά Καληχίτσας, τους λόφους Μαυρονήσι, Μεγάλο Βουνί, Μικρό Βουνί, Σκουπά, Ταξιάρχη, Τρίκαρδο, το Φαραγγί Κλεισούρας και το Φαραγγί Παλιωρόλακκα, τμήμα του όρους Βαράσοβα, περιοχή της Φοινικιάς Αιτωλικού και τμήμα του λόφου Κατσά, τμήμα του νησιού Τουρλίδας, τμήμα του Λούρου και την περιοχή των πηγών του Αγ. Δημήτριου.

Ειδικότερα η ζώνη αυτή αποτελείται από τις παρακάτω υποζώνες που ορίζονται κατ' αντιστοιχία ως ακολούθως:

	Υποζώνη / Περιοχή	Περιγραφή ορίων
3.2Α	Π.Φ.2Α. Δάσος του Φράξου	Ορίζεται από την οριογραμμή με σημεία οριοθέτησης ΠΦ2-141, ΠΦ2-142, ΠΦ2-143, ΠΦ2-144, ΠΦ2-145, ΠΦ2-146, ΠΦ2-147, ΠΦ2-148. Η οριογραμμή ΠΦ2-148_ΠΦ2-141_ΠΦ2-142 αντιστοιχεί στο βορειοανατολικό όριο του δάσους με τις καλλιεργήσιμες εκτάσεις Η οριογραμμή ΠΦ2-142_ΠΦ2-143_ΠΦ2-144_ΠΦ2-145 αντιστοιχεί στον υφιστάμενο χωματόδρομο βορειοδυτικά του δάσους. Η οριογραμμή ΠΦ2-145_ΠΦ2-146 αντιστοιχεί στην περίφραξη με συρματόπλεγμα, η οποία αποτελεί το νότιο όριο ουσ δάσους με τις καλλιεργήσιμες εκτάσεις. Η οριογραμμή ΠΦ2-146_ΠΦ2-147_ΠΦ2-148 αντιστοιχεί στο όριο του αποστραγγιστικού καναλιού στα νοτιοανατολικά.
3.2Β	Π.Φ. 2Β. Αποξηραμένες εκτάσεις/μη αποδοτικές εκτάσεις	Οι εκτάσεις αυτές βρίσκονται στις ακόλουθες περιοχές: 1. <u>Πεδιάδα Ευηνοχωρίου</u> Ορίζεται από την οριογραμμή με σημεία οριοθέτησης ΠΦ2-87, ΠΦ2-88, ΠΦ2-89, ΠΦ2-90, ΠΦ2-91, ΠΦ2-92, ΠΦ2-94, ΠΦ2-97. Η οριογραμμή ΠΦ2-87_ΠΦ2-88 αντιστοιχεί στο εξωτερικό ανάχωμα του δίαυλου της Κλείσοβας. Η οριογραμμή ΠΦ2-88_ΠΦ2-89_ΠΦ2-90 αντιστοιχεί στο τεχνητό όριο διαχωρισμού με τη περιοχή της Βαμβακούλας (ζώνη Π.Π.3 βλέπε §3.4.3.5). Η οριογραμμή ΠΦ2-90_ΠΦ2-91 αντιστοιχεί στο ανάχωμα που διαχωρίζει το νότιο τμήμα της πεδιάδας με τη λ/θ. Η οριογραμμή ΠΦ2-91_ΠΦ2-92 αντιστοιχεί στο όριο του αναχώματος που διαχωρίζει το δυτικό τμήμα της ζώνης με τις εκβολές του Ευήνου. Η οριογραμμή ΠΦ2-92_ΠΦ2-94 αντιστοιχεί στο τεχνητό όριο διαχωρισμού προς τα βόρεια με τη ζώνη Π.Φ.2Γ. Η οριογραμμή ΠΦ2-94_ΠΦ2-97 αντιστοιχεί στο ανάχωμα αποστραγγιστικού καναλιού που διαχωρίζει προς τα ανατολικά τη ζώνη Π.Φ.2Γ. Η οριογραμμή ΠΦ2-97_ΠΦ2-87 αντιστοιχεί στο ανάχωμα αποστραγγιστικού καναλιού που διαχωρίζει προς τα βόρεια την πεδιάδα του Ευηνοχωρίου
		2. <u>Βορειοανατολικό τμήμα πεδιάδας Νεοχωρίου</u> Ορίζεται από την οριογραμμή με σημεία οριοθέτησης ΠΦ2-58, ΠΦ2-59, ΠΦ2-60, ΠΦ2-65, ΠΦ2-66. Η οριογραμμή ΠΦ2-65 - ΠΦ2-66 - ΠΦ2-58 - ΠΦ2-59 - ΠΦ2-60 αντιστοιχεί στο όριο αποστραγγιστικού αναχώματος. Η οριογραμμή ΠΦ2-60_ΠΦ2-65 αντιστοιχεί στο όριο του αναχώματος που διαχωρίζει το ανατολικό τμήμα της ζώνης με τη λ/θ Μεσολογγίου.

		<p>3. <u>Νοτιοανατολικό τμήμα πεδιάδας Νεοχωρίου</u> Ορίζεται από την οριογραμμή με σημεία οριοθέτησης ΠΦ2-62, ΠΦ2-55, ΠΦ2-56, ΠΦ2-52, ΠΦ2-51, ΠΦ2-64, ΠΦ2-63. Η οριογραμμή ΠΦ2-62_ΠΦ2-55_ΠΦ2-56. ΠΦ2-52 αντιστοιχεί στο όριο αποστραγγιστικού αναχώματος. Η οριογραμμή ΠΦ2-52_ΠΦ2-51 αντιστοιχεί στο όριο του δρόμου που διαχωρίζει τη ζώνη με το λόφο Ταξιάρχη (ζώνη Π.Φ.2Ζ). Η οριογραμμή ΠΦ2-51_ΠΦ2-64_ΠΦ2-63_ΠΦ2-62 αντιστοιχεί στο όριο του αναχώματος που διαχωρίζει το νότιο ανατολικό και ανατολικό τμήμα της ζώνης με τη λ/θ Μεσολογγίου.</p> <p>4. <u>Νότιο τμήμα πεδιάδας Νεοχωρίου</u> Ορίζεται από την οριογραμμή με σημεία οριοθέτησης ΠΦ2-49, ΠΦ2-48, ΠΦ2-37, ΠΦ2-38, ΠΦ2-41, ΠΦ2-40, ΠΦ2-42, ΠΦ2-44, ΠΦ2-50. Η οριογραμμή ΠΦ2-49_ΠΦ2-48 αντιστοιχεί στο όριο του δρόμου που διαχωρίζει τη ζώνη με το λόφο Ταξιάρχη (ζώνη Γ1.Φ.2Ζ). Η οριογραμμή ΠΦ2-48_ΠΦ2-37_ΠΦ2-38 αντιστοιχεί στο όριο αποστραγγιστικού αναχώματος. Η οριογραμμή, ΠΦ2-38_ΠΦ2-41_ΠΦ2-40_ΠΦ2-42_ΠΦ2-44 αντιστοιχεί στο όριο του δρόμου που διαχωρίζει τη ζώνη με τους λόφους Μεγάλο Βουνί και Μικρό Βουνί (Π.Φ.2Ζ). Η οριογραμμή ΠΦ2-44_ΠΦ2-50_ΠΦ2-49 αντιστοιχεί στο όριο του αναχώματος που διαχωρίζει το νότιο ανατολικό και ανατολικό τμήμα της ζώνης με τη λ/θ Μεσολογγίου (Γουρουνουπούλες - Θολή).</p> <p>5. <u>Περιοχή Διονίου</u> Ορίζεται από την οριογραμμή με σημεία οριοθέτησης ΠΦ2-151, ΠΦ2-7, ΠΦ2-8, ΠΠ3-1, ΠΠ3-3, ΠΠ3-2, ΠΦ2-9, ΠΦ2-11, ΠΦ2-158, ΠΦ2-157. Η οριογραμμή ΠΦ2-151_ΠΦ2-7_ΠΦ2-8_ΠΠ3-1 αντιστοιχεί στο όριο του αναχώματος που διαχωρίζει το βορειοδυτικό τμήμα της ζώνης με τη λ/θ Σκαντζόχοιρου. Η οριογραμμή ΠΠ3-1, ΠΠ3-3_ΠΠ3-2 αντιστοιχεί στο τεχνητό όριο διαχωρισμού με τη ζώνη ΠΠ3. Η οριογραμμή ΠΠ3-2_ΠΦ2-9 αντιστοιχεί στο όριο του αναχώματος που διαχωρίζει το δυτικό τμήμα της ζώνης με τη λ/θ Σκαντζόχοιρου. Η οριογραμμή ΠΦ2-9_ΠΦ2-11 αντιστοιχεί στο όριο του αναχώματος του ποταμού Αχελώου. Η οριογραμμή ΠΦ2-11_ΠΦ2-158 ΠΦ2-157_ΠΦ2-151 αντιστοιχεί στο όριο αποστραγγιστικού αναχώματος.</p>
3.2Γ	Π.Φ. 2Γ Γεωργικές εκτάσεις με μικρή έως μέση αποδοτικότητα	<p>Όμοια με τη ζώνη Π.Φ.2Β, οι εκτάσεις αυτές βρίσκονται στις ακόλουθες περιοχές:</p> <p>1. <u>Πεδιάδα Ευηνοχωρίου</u> Ορίζεται από την οριογραμμή με σημεία οριοθέτησης ΠΦ2-92, ΠΦ2-94, ΠΦ2-95, ΠΦ2-96, ΠΦ2-97. Η οριογραμμή ΠΦ2-97_ΠΦ2-94_ΠΦ2-92 αντιστοιχεί στο ανατολικό και νότιο όριο διαχωρισμού με τη ζώνη Π.Φ.2Β όπως ορίστηκε στην §3.3.2.Β.1. Η οριογραμμή ΠΦ2-92_ΠΦ2-93 αντιστοιχεί στο εξωτερικό ανάχωμα που διαχωρίζει το δυτικό τμήμα της ζώνης με τις εκβολές του Ευήνου. Η οριογραμμή ΠΦ2-93_ΠΦ2-95_ΠΦ2-96_ΠΦ2-97 αντιστοιχεί στο εξωτερικό ανάχωμα αποστραγγιστικού καναλιού που διαχωρίζει προς τα βόρεια και ανατολικά την πεδιάδα του Ευηνοχωρίου.</p> <p>2. <u>Βορειοανατολικό τμήμα πεδιάδας Νεοχωρίου</u> Ορίζεται από την οριογραμμή με σημεία οριοθέτησης ΠΦ2-66, ΠΦ2-67, ΠΦ2-57, ΠΦ2-58. Η οριογραμμή ΠΦ2-66_ΠΦ2-67_ΠΦ2-57 ΠΦ2-58 αντιστοιχεί στο όριο αποστραγγιστικού αναχώματος που διαχωρίζει τη ζώνη από την υπόλοιπη αρδευόμενη έκταση. Η οριογραμμή ΠΦ2-58_ΠΦ2-66 αντιστοιχεί στο ανατολικό όριο διαχωρισμού με τη ζώνη Π.Φ.2Β όπως ορίστηκε στην §3.3.2.Β.2.</p> <p>3. <u>Ανατολικό τμήμα πεδιάδας Νεοχωρίου</u> Ορίζεται από την οριογραμμή με σημεία οριοθέτησης ΠΦ2-62, ΠΦ2-61, ΠΦ2-60, ΠΦ2-59, ΠΦ2-54, ΠΦ2-55. Η οριογραμμή ΠΦ2-62_ΠΦ2-61_ΠΦ2-60 αντιστοιχεί στο όριο του αναχώματος που διαχωρίζει το βορειοανατολικό τμήμα της ζώνης με τη λ/θ Μεσολογγίου. Η οριογραμμή ΠΦ2-60_ΠΦ2-59_ΠΦ2-54_ΠΦ2-55 αντιστοιχεί στο όριο αποστραγγιστικού αναχώματος που διαχωρίζει τη ζώνη από την υπόλοιπη αρδευόμενη έκταση. Η οριογραμμή ΠΦ2-55_ΠΦ2-62 αντιστοιχεί στο νοτιοανατολικό όριο διαχωρισμού με τη ζώνη Π.Φ.2Β όπως ορίστηκε στην §3.3.2.Β.3.</p> <p>4. <u>Νοτιοανατολικό τμήμα πεδιάδας Νεοχωρίου</u> Ορίζεται από την οριογραμμή με σημεία οριοθέτησης ΠΦ2-56, ΠΦ2-55, ΠΦ2-53, ΠΦ2-52. Η οριογραμμή ΠΦ2-52_ΠΦ2-56_ΠΦ2-55 αντιστοιχεί στο νότιο και ανατολικό όριο διαχωρισμού με τη ζώνη Π.Φ.2Β όπως ορίστηκε στην §3.3.2.Β.3. Η οριογραμμή ΠΦ2-55_ΠΦ2-53 αντιστοιχεί στο όριο αποστραγγιστικού αναχώματος που διαχωρίζει τη ζώνη από την υπόλοιπη αρδευόμενη έκταση. Η οριογραμμή ΠΦ2-53_ΠΦ2-52 αντιστοιχεί στο όριο του δρόμου που διαχωρίζει τη ζώνη με το λόφο Ταξιάρχη (ζώνη Π.Φ.2Ζ).</p> <p>5. <u>Νότιο τμήμα πεδιάδας Νεοχωρίου</u> Ορίζεται από την οριογραμμή με σημεία οριοθέτησης ΠΦ2-48, ΠΦ2-47, ΠΦ2-46, ΠΦ2-36, ΠΦ2-35, ΠΦ2-34, ΠΦ2-37. Η οριογραμμή ΠΦ2-48_ΠΦ2-47_ΠΦ2-46 αντιστοιχεί στο όριο του δρόμου που διαχωρίζει τη ζώνη με το λόφο Ταξιάρχη (ζώνη Π.Φ.2Ζ). Η οριογραμμή ΠΦ2-46_ΠΦ2-36 αντιστοιχεί στο όριο αποστραγγιστικού αναχώματος που διαχωρίζει τη ζώνη από την υπόλοιπη αρδευόμενη έκταση. Η οριογραμμή ΠΦ2-36_ΠΦ2-35_ΠΦ2-34 αντιστοιχεί στο όριο του δρόμου που διαχωρίζει τη ζώνη με το λόφο Μαυρονήσι (ζώνη Π.Φ.2Ζ). Η οριογραμμή ΠΦ2-34_ΠΦ2-37 αντιστοιχεί στο όριο αποστραγγιστικού αναχώματος που διαχωρίζει τη ζώνη από την υπόλοιπη αρδευόμενη έκταση. Η οριογραμμή ΠΦ2-37_ΠΦ2-48 αντιστοιχεί στο νότιο όριο διαχωρισμού με τη ζώνη Π.Φ.2Β όπως ορίστηκε στην §3.3.2.Β.4.</p> <p>6. <u>Περιοχή Εκβολών Αχελώου</u> Ορίζεται από την οριογραμμή με σημεία οριοθέτησης ΠΦ2-10, ΠΦ2-12, ΠΦ2-13, ΠΦ2-14. Η οριογραμμή ΠΦ2-10_ΠΦ2-12 αντιστοιχεί στο όριο του αναχώματος του ποταμού Αχελώου από την τομή του με τον δρόμο προς λόφο Κουτσιλάρη. Η οριογραμμή ΠΦ2-12_ΠΦ2-13 αντιστοιχεί στο όριο αποστραγγιστικού αναχώματος που διαχωρίζει τη ζώνη από την υπόλοιπη αρδευόμενη έκταση. Η οριογραμμή ΠΦ2-13_ΠΦ2-14 αντιστοιχεί στο όριο του δρόμου που διαχωρίζει τη ζώνη από το βορειοδυτικό τμήμα του λόφου Κουτσιλάρη. Η οριογραμμή ΠΦ2-14_ΠΦ2-10 αντιστοιχεί στο όριο του αναχώματος που διαχωρίζει το νότιο τμήμα της ζώνης με τις εκβολές Αχελώου.</p> <p>7. <u>Περιοχή Διονίου</u> Ορίζεται από την οριογραμμή με σημεία οριοθέτησης ΠΦ2-157, ΠΦ2-158, ΠΦ2-11, ΠΦ2-157^Α. Η οριογραμμή ΠΦ2-157_ΠΦ2-158, ΠΦ2-11 αντιστοιχεί στο δυτικό όριο διαχωρισμού με τη ζώνη Π.Φ.2Β όπως ορίστηκε στην §3.3.2.Β.5. Η οριογραμμή ΠΦ2-11_ΠΦ2-157^Α αντιστοιχεί στο όριο του αναχώματος του ποταμού Αχελώου. Η οριογραμμή ΠΦ2-157^Α_ΠΦ2-157 αντιστοιχεί στο όριο αποστραγγιστικού αναχώματος που διαχωρίζει τη ζώνη από την υπόλοιπη αρδευόμενη έκταση.</p>

3.2Δ	Π.Φ.2Δ Νήσος Πεταλάς	Ορίζεται από την ακτογραμμή του νησιού και μόνο.
3.2Ε	Π.Φ.2Ε Λόφος Κουτσιλάρης	Ορίζεται από την οριογραμμή με σημεία οριοθέτησης ΠΦ2-13, ΠΦ2-14, ΠΦ2-15, ΠΦ2-16, ΠΦ2-17, ΠΦ2-18, ΠΦ2-19. Η οριογραμμή ΠΦ2-14, ΠΦ2-15 αντιστοιχεί στην ακτογραμμή που διαχωρίζει το δυτικό, νότιο και ανατολικό τμήμα του λόφου από τη λ/θ. Η οριογραμμή ΠΦ2-15, ΠΦ2-16, ΠΦ2-17, ΠΦ2-18, ΠΦ2-19, ΠΦ2-13 αντιστοιχεί στο όριο του δρόμου που διαχωρίζει τη ζώνη από την υπόλοιπη αρδευόμενη έκταση.
3.2Ζ.	Π.Φ.2Ζ Νήσος Διόνι	Ορίζεται από την οριογραμμή με σημεία οριοθέτησης ΠΦ2-1, ΠΦ2-2, ΠΦ2-3, ΠΦ2-4, ΠΦ2-5, ΠΦ2-6. Η οριογραμμή ΠΦ2-1, ΠΦ2-2 αντιστοιχεί στην ανατολική ακτογραμμή. Η οριογραμμή ΠΦ2-2, ΠΦ2-3, ΠΦ2-4, ΠΦ2-5, ΠΦ2-6, ΠΦ2-1 αντιστοιχεί στη δυτική ακτογραμμή.
	Π.Φ.2Ζ Λόφος Χουνοβίνα	Ορίζεται από την οριογραμμή με σημεία οριοθέτησης ΠΦ2-150, ΠΦ2-151, ΠΦ2-152, ΠΦ2-153, ΠΦ2-154, ΠΦ2-155, ΠΦ2-156. Η οριογραμμή ΠΦ2-150, ΠΦ2-151 αντιστοιχεί στην ακτογραμμή που διαχωρίζει το βόρειο, και δυτικό τμήμα του λόφου από τη λ/θ Σκαντζόχοιρου. Η οριογραμμή ΠΦ2-151, ΠΦ2-152, ΠΦ2-153, ΠΦ2-154, ΠΦ2-155, ΠΦ2-156, ΠΦ2-150 αντιστοιχεί στο όριο του δρόμου που διαχωρίζει τη ζώνη από την υπόλοιπη αρδευόμενη έκταση.
	Π.Φ.2Ζ ΝΑ πλαγιά Καλιχίτσας	Ορίζεται από την οριογραμμή με σημεία οριοθέτησης ΠΦ3-10, ΠΦ2-141, ΠΦ2-142, ΠΦ2-143, ΠΦ2-144, ΠΦ2-145, ΠΦ1-1, ΠΦ3-1. Η οριογραμμή ΠΦ3-10, ΠΦ2-141, ΠΦ2-142, ΠΦ2-143, ΠΦ2-144, ΠΦ2-145, ΠΦ1-1 αντιστοιχεί στον υδροκρίτη της περιβάλλουσας λοφοσειράς στα βόρεια και δυτικά με αφετηρία το σημείο τομής του με την ακτογραμμή του ρυακιού Βαλτί και πέρας το σημείο τομής του με την ακτογραμμή του βορείου άκρου της λ/θ Σκαντζόχοιρου. Η οριογραμμή ΠΦ1-1, ΠΦ3-1 αντιστοιχεί στην ακτογραμμή της λ/θ μέχρι το σημείο τομής της με το βόρειο άκρο της εκβολής του ρυακιού Βαλτί. Η οριογραμμή ΠΦ3-1, ΠΦ3-10 αντιστοιχεί στην δυτική και βόρεια ακτογραμμή του ρυακιού Βαλτί.
	Π.Φ.2Ζ Λόφος Μαυρονήσι	Ορίζεται από την οριογραμμή με σημεία οριοθέτησης ΠΦ2-32, ΠΦ2-33, ΠΦ2-34, ΠΦ2-35, ΠΦ2-36. Η οριογραμμή ΠΦ2-32, ΠΦ2-33, ΠΦ2-34 αντιστοιχεί στο όριο του δρόμου που διαχωρίζει προς τα βορειοδυτικά τη ζώνη από την υπόλοιπη αρδευόμενη έκταση, Η οριογραμμή ΠΦ2-34, ΠΦ2-35, ΠΦ2-36 αντιστοιχεί στο νότιο και ανατολικό όριο διαχωρισμού με τη ζώνη Π.Φ.2Γ όπως ορίστηκε στην §3.3.2.Γ.5. Η οριογραμμή ΠΦ2-36, ΠΦ2-32 αντιστοιχεί στο όριο του δρόμου που διαχωρίζει προς τα βορειοανατολικά τη ζώνη από την υπόλοιπη αρδευόμενη έκταση.
	Π.Φ.2Ζ Λόφος Μεγάλο Βουνί	Ορίζεται από την οριογραμμή με σημεία οριοθέτησης ΠΦ2-38, ΠΦ2-39, ΠΦ2-40, ΠΦ2-41. Η οριογραμμή ΠΦ2-38, ΠΦ2-39, ΠΦ2-40 αντιστοιχεί στο όριο του δρόμου που διαχωρίζει προς τα βόρεια και δυτικά τη ζώνη από την υπόλοιπη αρδευόμενη έκταση. Η οριογραμμή ΠΦ2-40, ΠΦ2-41, ΠΦ2-38 αντιστοιχεί στο ανατολικό όριο διαχωρισμού με τη ζώνη Π.Φ.2Β όπως ορίστηκε στην §3.3.2.Β.4.
	Π.Φ.2Ζ Λόφος Μικρό Βουνί	Ορίζεται από την οριογραμμή με σημεία οριοθέτησης ΠΦ2-42, ΠΦ2-43, ΠΦ2-44. Η οριογραμμή ΠΦ2-42, ΠΦ2-43 αντιστοιχεί στο όριο του ανατολικού αναχώματος του χειμάρρου Παλιοποτάμου. Η οριογραμμή ΠΦ2-43, ΠΦ2-44 αντιστοιχεί στο όριο του αναχώματος που διαχωρίζει το νότιο τμήμα της ζώνης με τη λ/θ Μεσολογγίου (Γουρουνουπούλες). Η οριογραμμή ΠΦ2-44, ΠΦ2-42 αντιστοιχεί στο ανατολικό όριο διαχωρισμού με τη ζώνη Π.Φ.2Β όπως ορίστηκε στην §3.3.2.Β.4.
	Π.Φ.2Ζ Λόφος Σκουπά	Ορίζεται από την οριογραμμή με σημεία οριοθέτησης ΠΦ2-20, ΠΦ2-21, ΠΦ2-22, ΠΦ2-23, ΠΦ2-24, ΠΦ2-25, ΠΦ2-26, ΠΦ2-27, ΠΦ2-28, ΠΦ2-29, ΠΦ2-30, ΠΦ2-31. Η οριογραμμή ΠΦ2-20, ΠΦ2-31, ΠΦ2-20 αντιστοιχεί στην ισούψη των +20μ η οποία περιβάλλει το λόφο.
	Π.Φ.2Ζ Λόφος Ταξιάρχη	Ορίζεται από την οριογραμμή με σημεία οριοθέτησης ΠΦ2-45, ΠΦ2-46, ΠΦ2-47, ΠΦ2-48, ΠΦ2-49, ΠΦ2-51, ΠΦ2-52, ΠΦ2-53. Η οριογραμμή ΠΦ2-53, ΠΦ2-45, ΠΦ2-46 αντιστοιχεί στο όριο του δρόμου που διαχωρίζει προς τα βορειοανατολικά τη ζώνη από την υπόλοιπη αρδευόμενη έκταση. Η οριογραμμή ΠΦ2-46, ΠΦ2-47, ΠΦ2-48 αντιστοιχεί στο δυτικό όριο διαχωρισμού με τη ζώνη Π.Φ.2Γ όπως ορίστηκε στην §3.3.2.Γ.5. Η οριογραμμή ΠΦ2-48, ΠΦ2-49 αντιστοιχεί στο νότιο όριο διαχωρισμού με τη ζώνη Π.Φ.2Β όπως ορίστηκε στην §3.3.2.Β.4. Η οριογραμμή ΠΦ2-49, ΠΦ2-51 αντιστοιχεί στο όριο του αναχώματος που διαχωρίζει το νότιο τμήμα της ζώνης με τη λ/θ Μεσολογγίου (Γουρουνουπούλες). Η οριογραμμή ΠΦ2-51, ΠΦ2-52 αντιστοιχεί στο ανατολικό όριο διαχωρισμού με τη ζώνη Π.Φ.2Β όπως ορίστηκε στην §3.3.2.Β.3. Η οριογραμμή ΠΦ2-52, ΠΦ2-53 αντιστοιχεί στο δυτικό όριο διαχωρισμού με τη ζώνη Π.Φ.2Γ όπως ορίστηκε στην §3.3.2.Γ.4.
3.2Η	Π.Φ.2Η Λόφος του Τρίκαρδου	Ορίζεται από την οριογραμμή με σημεία οριοθέτησης ΠΦ2-146, ΠΦ2-147, ΠΦ2-148, ΠΦ2-149. Η οριογραμμή ΠΦ2-146, ΠΦ2-147, ΠΦ2-148, ΠΦ2-149 αντιστοιχεί στο όριο του δρόμου που διαχωρίζει τη ζώνη από την υπόλοιπη αρδευόμενη έκταση.
	Π.Φ.2Η Φαράγγι Κλεισούρας	Ορίζεται από την οριογραμμή με σημεία οριοθέτησης ΠΦ2-116, ΠΦ2-117, ΠΦ2-118, ΠΦ2-119, ΠΦ2-120, ΠΦ2-121, ΠΦ2-122, ΠΦ2-123. Η οριογραμμή ΠΦ2-116, ΠΦ2-117 αντιστοιχεί στον υδροκρίτη χειμάρρου ανατολικά του φαραγγιού από την τομή του αγροτικού δρόμου με την ισούψη +300μ μέχρι το όριο της Ε.Ο Μεσολογγίου - Αγρινίου στη θέση γέφυρας της Ε.Ο με τον χειμάρρο. Η οριογραμμή ΠΦ2-117, ΠΦ2-118 αντιστοιχεί σε αγροτικό δρόμο από την Ε.Ο Μεσολογγίου - Αγρινίου και προς τα δυτικά μέχρι το σημείο τομής του με την ισούψη +300μ. Η οριογραμμή ΠΦ2-118, ΠΦ2-119, ΠΦ2-120 αντιστοιχεί στην ισούψη +300μ μέχρι την τομή της με τον επαρχιακό δρόμο δυτικά της Ε.Ο Μεσολογγίου - Αγρινίου. Η οριογραμμή ΠΦ2-120, ΠΦ2-121 αντιστοιχεί στο όριο της επαρχιακής οδού μέχρι την τομή της με την Ε.Ο. Η οριογραμμή ΠΦ2-121, ΠΦ2-122 αντιστοιχεί στον υδροκρίτη χειμάρρου ανατολικά του φαραγγιού από την Ε.Ο μέχρι την ισούψη +300μ. Η οριογραμμή ΠΦ2-122, ΠΦ2-123, ΠΦ2-116 αντιστοιχεί στην ισούψη +300μ.

	Π.Φ.2Η Φαραγγί Παλιορόλακκα	Ορίζεται από την οριογραμμή με σημεία οριοθέτησης ΠΦ2-104, ΠΦ2-105, ΠΦ2-106, ΠΦ2-107, ΠΦ2-108, ΠΦ2-109, ΠΦ2-110, ΠΦ2-111, ΠΦ2-112, ΠΦ2-113, ΠΦ2-114, ΠΦ2-115. Η οριογραμμή ΠΦ2-110, ΠΦ2-111 αντιστοιχεί στο όριο του τμήματος του επαρχιακού δρόμου που παρακάμπτει την Ε. Ο Μεσολογγίου - Αγρινίου στην είσοδο του φαραγγιού. Η οριογραμμή ΠΦ2-111, ΠΦ2-112 αντιστοιχεί στο όριο του αγροτικού δρόμου προς Γρύπες μέχρι την τομή του με την ισούψη των +400μ. Η οριογραμμή ΠΦ2-112 ΠΦ2-113, ΠΦ2-114, ΠΦ2-115, ΠΦ2-104, ΠΦ2-105, ΠΦ2-106, ΠΦ2-107, ΠΦ2-108, ΠΦ2-109 αντιστοιχεί στην ισούψη +400μ η οποία περιβάλλει νότια, ανατολικά και βόρεια το φαράγγι. Η οριογραμμή ΠΦ2-109, ΠΦ2-110 αντιστοιχεί στο όριο του τμήματος του αγροτικού δρόμου από Άνω Μουσουρά προς την Ε. Ο Μεσολογγίου - Αγρινίου.
3.2Θ	Π.Φ.2Θ Δυτική πλαγιά του όρους Βαράσοβα	Ορίζεται από την οριογραμμή με σημεία οριοθέτησης ΠΦ2-98, ΠΦ2-99, ΠΦ2-100, ΠΦ2-101, ΠΦ2-102, ΠΦ2-103. Η οριογραμμή ΠΦ2-103, ΠΦ2-98, ΠΦ2-99 αντιστοιχεί στην ισούψη +200μ η οποία περιβάλλει από βορειοανατολικά έως νοτιοδυτικά το ορός Βαράσοβα. Η οριογραμμή ΠΦ2-100, ΠΦ2-99 αντιστοιχεί στο Τεχνητό όριο από την ακτογραμμή έως το σημείο τομής με την ισούψη +200μ. Η οριογραμμή ΠΦ2-100, ΠΦ2-101 αντιστοιχεί στο τμήμα της ακτογραμμής που διαχωρίζει το όρος προς τα νοτιά με τον Πατραϊκό κόλπο. Η οριογραμμή ΠΦ2-101, ΠΦ2-102 αντιστοιχεί στο τμήμα του υδροκρίτη της λοφοσειράς δυτικά της Κάτω Βασιλικής, από την ακτογραμμή έως το σημείο τομής του επαρχιακού δρόμου Κάτω Βασιλική - Άνω Βασιλική. Η οριογραμμή ΠΦ2-102, ΠΦ2-103 αντιστοιχεί στο όριο του επαρχιακού δρόμου Κάτω Βασιλική - Άνω Βασιλική μέχρι το σημείο τομής με την ισούψη +200μ.
3.2Ι	Π.Φ.2Ι Αποξηραθέντα εδάφη στη Φοινικιά Αιτωλικού	Ορίζεται από την οριογραμμή με σημεία οριοθέτησης ΠΦ2-78, ΠΦ2-79, ΠΦ2-80, ΠΦ2-81, ΠΦ2-82. Η οριογραμμή ΠΦ2-78, ΠΦ2-79, ΠΦ2-80 αντιστοιχεί στο εσωτερικό ανάχωμα του δίαυλου Αιτωλικού - Μεσολογγίου από την τομή του αναχώματος με αποστραγγιστικό κανάλι μέχρι την τομή του αναχώματος με το βόρειο ανάχωμα του χείμαρρου Ράγκου. Η οριογραμμή ΠΦ2-80, ΠΦ2-81 αντιστοιχεί στο βόρειο αντιπλημμυρικό ανάχωμα του χείμαρρου Ράγκου. Η οριογραμμή ΠΦ2-81, ΠΦ2-82 αντιστοιχεί σε Τεχνητό όριο διαχωρισμού προς τα νοτιοανατολικά με τις αρδευόμενες εκτάσεις. Η οριογραμμή ΠΦ2-82, ΠΦ2-78 αντιστοιχεί στο εξωτερικό ανάχωμα του αποστραγγιστικού καναλιού.
3.2Κ	Π.Φ.2Κ Λόφος Κατσά Αιτωλικού	Ορίζεται από την οριογραμμή με σημεία οριοθέτησης ΠΦ2-68, ΠΦ2-69, ΠΦ2-70, ΠΦ2-71, ΠΦ2-72, ΠΦ2-73, ΠΦ2-74, ΠΦ2-75, ΠΦ2-76, ΠΦ2-77. Η οριογραμμή ΠΦ2-68, ΠΦ2-77, ΠΦ2-68 αντιστοιχεί στην ισούψη των +80μ η οποία περιβάλλει το λόφο.
3.2Λ	Π.Φ.2Λ Τμήμα Ν. Τουρλίδας	Είναι όλο το νησί πλην των ζωνών Α.Π.1, Α.Π.2 και Π.Π.3 (βλέπε §3.4.3.1).
3.2Μ	Π.Φ.2Μ Τμήμα του Λούρου	Είναι το υπόλοιπο τμήμα του Λούρου πλην της ζώνης Α.Π.1 (βλέπε §3.2.1.) και της ζώνης ΠΠ3 (βλέπε παρ. 3.4.3.4.)
3.2Ν	Π.Φ.2Ν Περιοχή Πηγών Αγ. Δημητρίου	Είναι το χερσαίο τμήμα εκατέρωθεν της κοίτης του ρυακιού το οποίο ορίζεται από τα σημεία οριοθέτησης ΠΦ2-124, ΠΦ2-125, ΠΦ2-126, ΠΦ2-127, ΠΦ2-128, ΠΦ2-129, ΠΦ2-130, ΠΦ2-131, ΠΦ2-132, ΠΦ2-133, ΠΦ2-134, ΠΦ2-135, ΠΦ2-136, ΠΦ2-137, ΠΦ2-138, ΠΦ2-139, ΠΦ2-140. Τα σημεία αυτά αντιστοιχούν σε Τεχνητή οριογραμμή.

3.3. Στη Ζώνη με τα στοιχεία Π.Φ.3 περιλαμβάνονται τα ποτάμια του Αχελώου και του Ευήνου και το ρυάκι Βαλτί τα οποία οριοθετούνται από τα αναχώματα της κοίτης τους. Βόρεια ο Αχελώος ορίζεται από τη γέφυρα του Πενταλόφου (σημεία οριοθέτησης ΠΦ3-7, ΠΦ3-8) και νοτιά από το Δέλτα του (σημεία οριοθέτησης ΠΦ3-3, ΠΦ3-4). Βόρεια ο Εύηνος ορίζεται από τη γέφυρα του Ευηνοχωρίου (σημεία οριοθέτησης ΠΦ3-5, ΠΦ3-6) και νότια από το Δέλτα του (σημεία οριοθέτησης ΠΦ2-93, ΠΦ1-37). Το Ρυάκι Βαλτί ορίζεται από τα σημεία οριοθέτησης ΠΦ3-1, ΠΦ3-2 στην εκβολή του, και ΠΦ3-9, ΠΦ310 στα αναχώματα των πηγών του.

3.4. Στη Ζώνη με τα στοιχεία Π.Φ.4 περιλαμβάνονται οι Βόρειες Εχινάδες:
Ποντικός, Προβάτιο, Δρακονέρα, Τσακαλονήσιο, Πιστός, Λαμπρινός,
Καλόγηρος, Σοφιαία, Φίλιππος, Καρλονήσιο.
Νότιες Εχινάδες:
Μάρη, Μακροπούλα, Οξειά

Τα παραπάνω νησιά οριοθετούνται από Τεχνητή περιβάλλουσα οριογραμμή με σημεία οριοθέτησης ΠΦ4-1, ΠΦ4-2, ΠΦ4-3, ΠΦ4-4, ΠΦ4-5, ΠΦ4-6, ΠΦ4-7, ΠΦ4-8, ΠΦ4-9, ΠΦ4-10, ΠΦ4-11, ΠΦ4-12, ΠΦ4-13, ΠΦ4-14, ΠΦ4-15, ΠΦ4-16, ΠΦ4-17, ΠΦ4-18, ΠΦ4-19, ΠΦ4-20, ΠΦ4-21, ΠΦ4-22, ΠΦ4-23,

ΠΦ4-24, ΠΦ4-25, ΠΦ4-26, ΠΦ4-27, ΠΦ4-28, ΠΦ4-29, ΠΦ4-30, ΠΦ4-31. Η Ζώνη Π.Φ.4 περιλαμβάνει μόνο τα χερσαία τμήματα εντός της προαναφερομένης οριογραμμής.

4. Στις περιοχές με τα στοιχεία ΠΠ Περιφερειακές Περιοχές, περιλαμβάνονται:

- Η Λίμνη Λυσιμαχεία, ο Ποταμός Αχελώος κατάντη του φράγματος του Στράτου μέχρι τη γέφυρα Πενταλόφου και ο Ποταμός Εύηνος από το φράγμα Αγ. Δημητρίου μέχρι τη γέφυρα Ευηνοχωρίου, (ζώνη Π.Π.1).

- Οι Αρδευόμενες εκτάσεις που αποστραγγίζουν στη Λυσιμαχεία, οι αρδευόμενες εκτάσεις του Ευηνοχωρίου που αποστραγγίζουν στον Εύηνο και το αγρόκτημα Λεσινίου, (ζώνη Π.Π.2).

- Η Τουρλίδα, τμήμα του νησιού Τουρλίδας, τμήμα του Λούρου, το Διόνι, και η περιοχή Βαμβακούλας Ευηνοχωρίου (ζώνη Π.Π.3).

- Ο δρόμος Μεσολογγίου - Τουρλίδας, και παρακείμενη έκταση Αλυκών Τουρλίδας (Π.Π.4)

- Οι Αλυκές της Τουρλίδας, και Άσπρης, (ζώνη Π.Π.5).

- Τα Αλίπεδα λυμένος Μεσολογγίου (ζώνη Π.Π.6), και
- Η παρακείμενη έκταση των Αλυκών της Άσπρης (ζώνη Π.Π.7).

Αναλυτικά, οι Περιοχές Π.Π.1, Π.Π.2, Π.Π.3, Π.Π.4, Π.Π.5, Π.Π.6 και Π.Π.7, ορίζονται ως ακολούθως:

4.1. Η Περιοχή με τα στοιχεία Π.Π.1 περιλαμβάνει τη Λίμνη Λυσιμαχεία η οποία ορίζεται από την ακτογραμμή της περιβάλλουσας χερσαίας περιοχής, τον ποταμό Αχελώο, οποίος ορίζεται από την κοίτη του κατάντη του φράγματος του Στράτου μέχρι τη γέφυρα Πενταλόφου και τον ποταμό Εύηνο ο οποίος ορίζεται από την κοίτη του κατάντη του φράγματος Αγ. Δημήτριου μέχρι τη γέφυρα Ευηνοχωρίου. Οι περιοχές Π.Π.1 απεικονίζονται στον επισυναπτόμενο χάρτη κλ. 1:250.000.

4.2. Η Περιοχή με τα στοιχεία Π.Π.2 περιλαμβάνει τις αρδευόμενες εκτάσεις που αποστραγγίζουν στη Λυσιμαχεία, τις αρδευόμενες εκτάσεις του Ευηνοχωρίου που αποστραγγίζουν στον Εύηνο και το αγρόκτημα Λεσινίου. Οι αρδευόμενες εκτάσεις που αποστραγγίζουν στη Λυσιμαχεία ορίζονται βόρεια και ανατολικά από την Ε.Ο Μεσολογγίου-Αγρινίου-Αμφιλοχίας, δυτικά από την κοίτη του Αχελώου και νότια από τη Λυσιμαχεία και την επαρχιακή οδό. Οι αρδευόμενες εκτάσεις του Ευηνοχωρίου ορίζονται βόρεια από την Ε.Ο Αντιρρίου-Μεσολογγίου, ανατολικά από την κοίτη του Εύηνου, νότια από το αποστραγγιστικό κανάλι με σημεία οριοθέτησης ΠΦ2-93, ΠΦ2-95 τα οποία οριοθετούν την ζώνη Π.Φ.2Γ, και δυτικά από το αποστραγγιστικό κανάλι με σημεία ΠΦ2-95, ΠΦ2-96 τα οποία οριοθετούν την ζώνη Π.Φ.2Γ και από τον δίαυλο της Κλείσοβας. Το αγρόκτημα Λεσινίου ορίζεται βόρεια και δυτικά από το λόφο της Καληχίτσας, το ρυάκι Βαλτί και το ανάχωμα της λ/θ Σκαντζόχοιρου, νοτιά από το ανάχωμα της λ/θ Σκαντζόχοιρου και το βόρειο ανάχωμα του Λόφου Τρίκαρδου, και ανατολικά από τη λοφοσειρά Κατοχής -Λεσινίου. Οι περιοχές Π.Π.2 απεικονίζονται στον επισυναπτόμενο χάρτη κλ. 1:250.000.

4.3. Η Περιοχή με τα στοιχεία Π.Π.3 περιλαμβάνει τμήμα της Ν. Τουρλίδας, τμήμα Τουρλίδας, το Διόνι, τμήμα του Λούρου και την Βαμβακούλα Ευηνοχωρίου. Αναλυτικότερα τα τμήματα που περιλαμβάνονται στην Π.Π.3 περιγράφονται παρακάτω:

4.3.1. Περιοχή Ν. Τουρλίδας

Η περιοχή αυτή ορίζεται νότια από το δρόμο, ανατολικά από τη λιμνοθάλασσα και βόρεια και δυτικά από τα σημεία οριοθέτησης ΠΠ3-13, ΠΠ3-14, ΠΠ3-15, ΠΠ3-16, ΠΠ3-17, ΠΠ3-18, ΠΠ3-19, τα οποία συνθέτουν την οριογραμμή η οποία διαχωρίζει την περιοχή από την Π.Φ.2Λ.

4.3.2. Περιοχή Τουρλίδας

Η περιοχή αυτή ορίζεται ανατολικά από το όριο του δρόμου Τουρλίδας-Μεσολογγίου, νότια από το όριο του ίδιου δρόμου με κατεύθυνση προς Αλυκές και το νότιο ακρομώλιο που συνεχίζεται και δυτικά, όπου ακολουθεί η δυτική ακτή. Στο υπόλοιπο δυτικό και βόρειο τμήμα της ορίζεται από τα σημεία οριοθέτησης ΠΠ3-20, ΠΠ3-21, ΠΠ3-22, ΠΠ3-23, ΠΠ3-24, ΠΠ3-25, και ΠΠ4-2.

4.3.3. Περιοχή Διονίου

Η περιοχή αυτή έχει τριγωνικό σχήμα και ορίζεται από τα σημεία οριοθέτησης ΠΠ3-1, ΠΠ3-2, ΠΠ3-3. Η οριογραμμή ΠΠ3-1_ΠΠ3-3 αντιστοιχεί στο βόρειο Τεχνητό όριο διαχωρισμού με την ζώνη Π.Φ.2Β, ενώ η οριογραμμή ΠΠ3-3_ΠΠ3-2 αντιστοιχεί στο ανατολικό Τεχνητό όριο διαχωρισμού με την ζώνη Π.Φ.2Β. Η οριογραμμή ΠΠ3-2_ΠΠ3-1 αντιστοιχεί στο όριο του αναχώματος που διαχωρίζει τη περιοχή από τη λ/θ (όρμος Διόνι).

4.3.4. Περιοχή Λούρου

Η περιοχή αυτή οριοθετείται στο κέντρο του Λούρου με άξονα τον υφιστάμενο δρόμο και ορίζεται από τα σημεία οριοθέτησης ΠΠ3-4, ΠΠ3-5, ΠΠ3-6, ΓΠΠ3-7, ΠΠ3-8, ΠΠ3-9, ΠΠ3-10.

4.3.5. Περιοχή -Βαμβακούλας Ευηνοχωρίου

Η περιοχή αυτή αποτελεί το νοτιοδυτικό τμήμα της πεδιάδας του Ευηνοχωρίου, το οποίο ορίζεται από τα σημεία οριοθέτησης ΠΦ2-88, ΠΦ2-89, ΠΦ2-90, Π.Π.3-26. Η οριογραμμή ΠΦ2-88_ΠΠ3-26 αντιστοιχεί στο όριο του αναχώματος που διαχωρίζει την περιοχή δυτικά από τον δίαυλο Κλείσοβας, η οριογραμμή ΠΦ2-88_ΠΦ2-89 αντιστοιχεί στο βόρειο όριο διαχωρισμού με τη ζώνη Π.Φ.2Β, η οριογραμμή ΠΦ2-89_ΠΦ2-90 αντιστοιχεί στο ανατολικό όριο διαχωρισμού με τη ζώνη Π.Φ.2Β και η οριογραμμή ΠΦ2-90_ΠΠ3-26 αντιστοιχεί στο όριο του παραλιακού δρόμου που διαχωρίζει την χερσαία περιοχή από τη λ/θ.

4.4. Περιοχή με τα στοιχεία Π.Π.4 περιλαμβάνει τον δρόμο Μεσολογγίου - Τουρλίδας, και την παρακείμενη έκταση Αλυκών που ορίζεται βορειοανατολικά από το όριο του δρόμου στο σημείο οριοθέτησης ΠΠ4-3 έως το νότιο άκρο στο σημείο οριοθέτησης ΠΠ3-25, νότια από το νότιο όριο του δρόμου προς Αλυκές που αντιστοιχεί στο σημείο οριοθέτησης ΠΠ4-2 μέχρι το σημείο οριοθέτησης ΠΠ3-25, και δυτικά από την ακτή και από το δυτικό όριο του δρόμου προς Μεσολόγγι μέχρι το σημείο οριοθέτησης ΠΠ5-5.

4.5. Περιοχή με τα στοιχεία Π.Π.5 περιλαμβάνει τις Αλυκές Άσπρης και Τουρλίδας, που ορίζονται ως ακολούθως

4.5.1. Αλυκές Άσπρης

Η περιοχή αυτή ορίζεται από τα σημεία οριοθέτησης ΠΠ5-1, ΠΠ5-2, ΠΠ5-3, ΠΠ5-4. Η οριογραμμή ΠΠ5-1_ΠΠ5-2 αντιστοιχεί στο νότιο ανάχωμα του χείμαρρου Ράγκου. Η οριογραμμή ΠΠ5-2_ΠΠ5-3 αντιστοιχεί στο όριο του αναχώματος του δίαυλου Μεσολογγίου προς τα νοτιοδυτικά. Η οριογραμμή ΠΠ5-3_ΠΠ5-4 αντιστοιχεί στο όριο του αναχώματος του χείμαρρου Μεσοκάμπου. Η οριογραμμή ΠΠ5-4_ΠΠ5-1 αντιστοιχεί στο όριο της παλαιάς Ε.Ο Μεσολογγίου-Αιτωλικού.

4.5.2. Αλυκές Τουρλίδας

Η περιοχή αυτή ορίζεται από τα σημεία οριοθέτησης ΠΠ5-5, ΠΠ3-25, ΠΠ5-6, ΠΠ5-7. Η οριογραμμή ΠΠ5-5_ΠΠ3-25 αντιστοιχεί στο δυτικό όριο διαχωρισμού με την Π.Π.4. Η οριογραμμή ΠΠ3-25_ΠΠ5-6 αντιστοιχεί στο όριο του αναχώματος που διαχωρίζει την περιοχή των αλυκών από τη λ/θ Μεσολογγίου προς τα νότια. Η οριογραμμή ΠΠ5-6_ΠΠ5-7_ΠΠ5-5 αντιστοιχεί σε περιμετρικό ανάχωμα που διαχωρίζει την περιοχή των αλυκών από την λ/θ της Κλείσοβας.

4.6. Η Περιοχή με τα στοιχεία Π. Π. 6 περιλαμβάνει τα δυτικά αλίπεδα λιμένος Μεσολογγίου και ορίζεται από τα σημεία οριοθέτησης ΠΠ6-1, ΠΠ6-2, ΠΠ7-3, ΠΠ7-2. Η οριογραμμή ΠΠ6-1_ΠΠ6-2 αντιστοιχεί στην ακτογραμμή με μέτωπο στο κόλπο του λιμανιού του Μεσολογγίου. Η οριογραμμή ΠΠ6-2_ΠΠ7-3 αντιστοιχεί στο όριο του δυτικού περιμετρικού δρόμου της Πλώσταινας. Η οριογραμμή ΠΠ7-3_ΠΠ7-2 αντιστοιχεί στο βόρειο όριο του αναχώματος που διαχωρίζει τα αλίπεδα από την παρακείμενη έκταση των Αλυκών της Άσπρης (περιοχή Π.Π.7). Η οριογραμμή ΠΠ7-3_ΠΠ6-1 αντιστοιχεί στην ακτο-

γραμμή διαχωρισμού με τον δίαυλο του Μεσολογγίου προς τα δυτικά.

4.7. Η Περιοχή με τα στοιχεία Π.Π.7 περιλαμβάνει την παρακείμενη έκταση Αλυκών της Άσπρης, ΒΔ της Πλώσταινας και ορίζεται από τα σημεία οριοθέτησης Π.Π.7-1, Π.Π.5-3, ΠΠ7-2, ΠΠ7-3, Π.Π.7-4. Η οριογραμμή Π.Π.7-1_Π.Π.5-3 στο όριο του αναχώματος του χείμαρρου Μεσοκάμπου που διαχωρίζει προς τα βόρεια την ΠΠ5. Η οριογραμμή Π.Π.5-3_ΠΠ7-2 αντιστοιχεί στο όριο του αναχώματος διαχωρισμού με τον δίαυλο Μεσολογγίου προς τα νοτιοδυτικά. Η οριογραμμή ΠΠ7-2_ΠΠ7-3 αντιστοιχεί στο όριο διαχωρισμού με την Π.Π.6 προς τα νότια. Η οριογραμμή ΠΠ7-3_Π.Π.7-4 αντιστοιχεί στο όριο του δυτικού περιμετρικού δρόμου της Πλώσταινας. Η οριογραμμή ΠΠ7-4_Π.Π.7-1 αντιστοιχεί στο όριο του δυτικού αναχώματος της περιοχής Αγ. Δημήτριου - Βίγλας.

5. Η θαλάσσια Περιφερειακή Ζώνη εκτείνεται από την ακτογραμμή των νησιών έως απόσταση 100 μ.

Οι συντεταγμένες των σημείων που οριοθετούν τις ΑΠ, ΠΦ1, ΠΦ2, ΊΦ3, ΠΦ4, ΠΠ3, ΠΠ4, ΠΠ5, ΠΠ6 και ΠΠ7 φαίνονται στους πίνακες που ακολουθούν:

Σημεία Οριοθέτησης	Χ	Ψ
ΑΠ1-1	20125	6.125
ΑΠ1-2	20.175	5.875
ΑΠ2-1	-4685	-10955
ΑΠ2-2	-4955	-9415
ΑΠ2-3	-4655	-9655
ΑΠ2-4	-4465	-10605
ΑΠ4-1	5120	21320
ΑΠ4-2	4980	21240
ΑΠ4-3	4610	20630
ΑΠ4-4	4630	20190
ΑΠ4-5	4190	19510
ΑΠ4-6	4500	18870
ΑΠ4-7	5290	18750
ΑΠ4-8	5370	19050
ΑΠ4-9	5250	19130
ΑΠ4-10	5130	19800
ΑΠ4-11	5320	20360
ΑΠ4-12	17320	7630
ΑΠ4-13	17190	6200
ΑΠ4-14	13220	5710
ΑΠ4-15	11450	7480
ΑΠ4-16	7310	7290
ΑΠ4-17	7420	8680
ΑΠ4-18	10960	8420
ΑΠ4-19	13400	7250
ΠΦ1-1	12375	22325
ΠΦ1-2	11800	22125
ΠΦ1-3	11700	20925

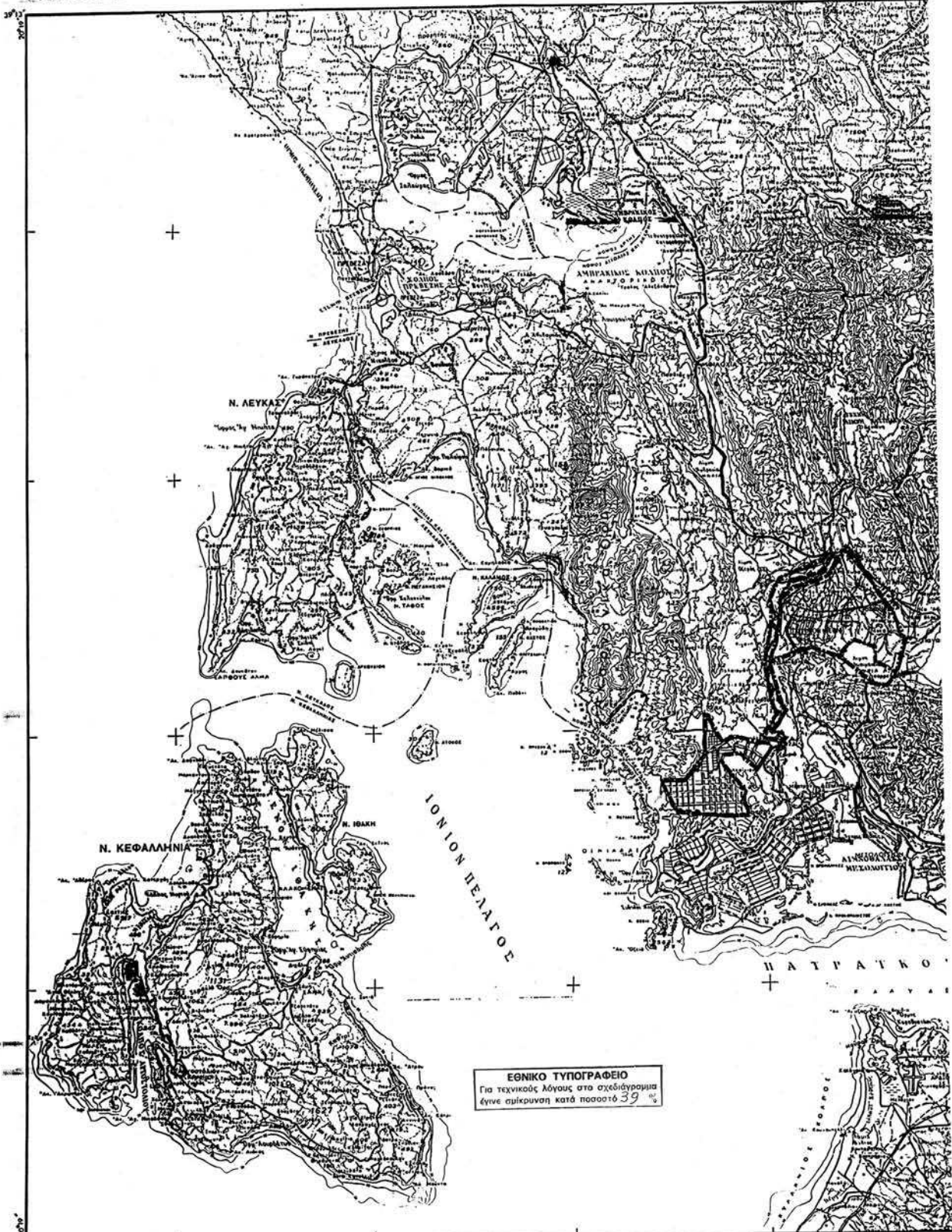
ΠΦ1-4	11300	20175
ΠΦ1-5	9950	20675
ΠΦ1-6	9600	20600
ΠΦ1-7	9275	19625
ΠΦ1-8	10225	17025
ΠΦ1-9	11925	15250
ΠΦ1-10	11025	14625
ΠΦ1-11	10850	13675
ΠΦ1-12	10500	12925
ΠΦ1-13	10600	12375
ΠΦ1-14	11300	12375
ΠΦ1-15	11650	11950
ΠΦ1-16	11625	11375
ΠΦ1-17	10350	10300
ΠΦ1-18	10375	9375
ΠΦ1-19	12050	9550
ΠΦ1-20	12050	9150
ΠΦ1-21	14150	9150
ΠΦ1-22	15250	3500
ΠΦ1-23	21025	5375
ΠΦ1-24	22800	4500
ΠΦ1-25	24575	4500
ΠΦ1-26	-18125	5250
ΠΦ1-27	-16075	5850
ΠΦ1-28	-14525	4525
ΠΦ1-29	-13825	4425
ΠΦ1-30	-11600	6800
ΠΦ1-31	-8200	6700
ΠΦ1-32	-4850	7275
ΠΦ1-33	-100	5500
ΠΦ1-34	950	4250
ΠΦ1-35	3700	4150
ΠΦ1-36	5375	4850
ΠΦ1-36α	5340	6875
ΠΦ1-37	4450	7175
ΠΦ2-81	-8675	18475
ΠΦ2-82	-8550	18850
ΠΦ2-88	1645	3350
ΠΦ2-90	2205	3125
ΠΦ2-124	21575	26455
ΠΦ2-125	21380	26690
ΠΦ2-126	21270	26665
ΠΦ2-127	20815	26760
ΠΦ2-128	20370	26710
ΠΦ2-129	20125	26510

ΠΦ2-130	19840	26460
ΠΦ2-131	19450	25875
ΠΦ2-132	18280	25415
ΠΦ2-133	17510	24950
ΠΦ2-134	17480	24795
ΠΦ2-135	17925	25900
ΠΦ2-136	18250	24990
ΠΦ2-137	19185	25670
ΠΦ2-138	19645	26030
ΠΦ2-139	20575	26545
ΠΦ2-140	21025	26640
ΠΦ2-141	21100	25025
ΠΦ2-142	20775	25000
ΠΦ2-148	21150	24625
ΠΦ3-3	11880	9640
ΠΦ3-4	12020	9650
ΠΦ4-1	3980	27090
ΠΦ4-2	4120	26720
ΠΦ4-3	3600	26250
ΠΦ4-4	2690	26050
ΠΦ4-5	2740	23990
ΠΦ4-6	3610	23990
ΠΦ4-7	3670	23200
ΠΦ4-8	4550	23210
ΠΦ4-9	4620	24260
ΠΦ4-10	6060	24340
ΠΦ4-11	5730	23620
ΠΦ4-12	5610	23190
ΠΦ4-13	6090	22310
ΠΦ4-14	7230	22620
ΠΦ4-15	9150	21850
ΠΦ4-16	7290	22780
ΠΦ4-17	7710	23500
ΠΦ4-18	7200	25270
ΠΦ4-19	5590	25600
ΠΦ4-20	5850	26500
ΠΦ4-21	5720	27240
ΠΦ4-22	4630	27010
ΠΦ4-23	6750	21140
ΠΦ4-24	6500	21500
ΠΦ4-25	6610	21250
ΠΦ4-26	6670	21210
ΠΦ4-27	6750	20940
ΠΦ4-28	7160	20980

ΠΦ4-29	7220	21180
ΠΦ4-30	7010	21270
ΠΦ4-31	7220	21500
ΠΦ4-32	4780	14050
ΠΦ4-33	4820	12500
ΠΦ4-34	7040	10400
ΠΦ4-35	8160	10500
ΠΦ4-36	8050	11440
ΠΦ4-37	6200	12010
ΠΦ4-38	11880	7750
ΠΦ4-39	10760	5380
ΠΦ4-40	10310	3870
ΠΦ4-41	11260	3520
ΠΦ4-42	11820	3480
ΠΦ4-43	12250	3520
ΠΦ4-44	11840	4750
ΠΦ4-45	12750	4960
ΠΦ4-46	13370	6010
ΠΦ4-47	13370	7850
ΠΠ3-1	11890	13375
ΠΠ3-2	12180	12625
ΠΠ3-3	12240	13375
ΠΠ3-4	6250	21160
ΠΠ3-5	6375	21220
ΠΠ3-6	6250	21270
ΠΠ3-7	6005	21270
ΠΠ3-8	5875	21250
ΠΠ3-9	5875	21190
ΠΠ3-10	5925	21160
ΠΠ3-13	-4305	-10395
ΠΠ3-14	-4350	-10400
ΠΠ3-15	-4465	-9850
ΠΠ3-16	-4605	-9200
ΠΠ3-17	-4655	-8765
ΠΠ3-18	-4685	-8705
ΠΠ3-19	-4600	-8660
ΠΠ3-20	-4145	-9140
ΠΠ3-21	-4535	-9135
ΠΠ3-22	-4505	-8725
ΠΠ3-23	-4525	-8615
ΠΠ3-24	-4545	-8200
ΠΠ3-25	-4355	-8350
ΠΠ4-2	-4455	-8355

Υ.Χ.Ο.Π.

ΝΟΜΟΙ : ΕΥΡΥΤΑΝΙΑΣ-ΑΙΤΩΛΟΙΑΙ




ΕΘΝΙΚΟ ΤΥΠΟΓΡΑΦΕΙΟ
 Για τεχνικούς λόγους στο σχεδιάγραμμα
 έγινε σμίκρυνση κατά ποσοστό 39 %

Ο χάρτης προέβη από την Ε.Υ.Π. 1:250.000
 για τεχνικούς λόγους έγινε σμίκρυνση κατά ποσοστό 39 %

ΚΑΙΜΑΚΑ 1:250.000

ΟΑΚΑΡΝΑΝΙΑΣ-ΛΕΥΚΑΔΑΣ-ΚΕΦΑΛΛΟΝΙΑΣ



Επιμέλεια: Διεύθυνση Χαρτογραφικών Υ.Χ.Ο.Π.

ΥΠΟΥΡΓΕΙΟ
ΠΕΡΙΒΑΛΛΟΝΤΟΣ ΧΩΡΟΤΑΞΙΑΣ & ΔΗΜ. ΕΡΓΩΝ
ΣΥΝΔΕΙΞΗ ΤΙΜΩΝ ΥΠ. ΑΘΗΝΑ... Γ. 22306/06 ΑΠΟΣΤΑΣΗ
ΠΕΡΙ Χαρακτηρισίας των Σηματοστάσεων
κερσαίων, ποσειμικη περιόριων του νοσίου
Τμήματος του Ν. Αιτωλίας και Ακαρνανίας
και συμψηφισμός του Ν. Αιτωλίας και Ακαρνανίας
του Ν. Κεφαλληνίας... με Εθνικό Πάρκο με
την ονομασία «Εθνικό Πάρκο Αιτωλοακαρνανικών
Μεσοβόρειου - Αιτωλικού κάτω ρου και
Εμβόρων ποταμών Αχελώϊου και Ευήνου
και νήσων Εκατόδων

Αρ.Φακ.83/06
σ.κ. 11

ΑΘΗΝΑ 26 Απριλίου 2006
Ο Δ/ΝΤΗΣ
Σ. ΓΙΑΝΝΑΚΟΠΟΥΛΟΣ



ΕΛΛΗΝΙΚΗ ΔΗΜΟΚΡΑΤΙΑ
ΥΠΟΥΡΓΕΙΟ ΠΕΡΙΒΑΛΛΟΝΤΟΣ ΧΩΡΟΤΑΞΙΑΣ ΚΑΙ ΔΗΜΟΣΙΩΝ ΕΡΓΩΝ
ΔΙΕΥΘΥΝΣΗ ΠΕΡΙΒΑΛΛΟΝΤΙΚΟΥ ΣΧΕΔΙΑΣΜΟΥ
ΤΜΗΜΑ ΔΙΑΧΕΙΡΙΣΗΣ ΦΥΣΙΚΟΥ ΠΕΡΙΒΑΛΛΟΝΤΟΣ
Υ.Π.Ε.Χ.Ω.Δ.Ε.

ΕΘΝΙΚΟ ΠΑΡΚΟ ΝΟΜΩΝ
ΑΙΤΩΛΟΑΚΑΡΝΑΝΙΑΣ ΚΑΙ ΚΕΦΑΛΛΗΝΙΑΣ
(Ε.Π.Α.Ι.Κ.)

Τίτλος χαρτή:

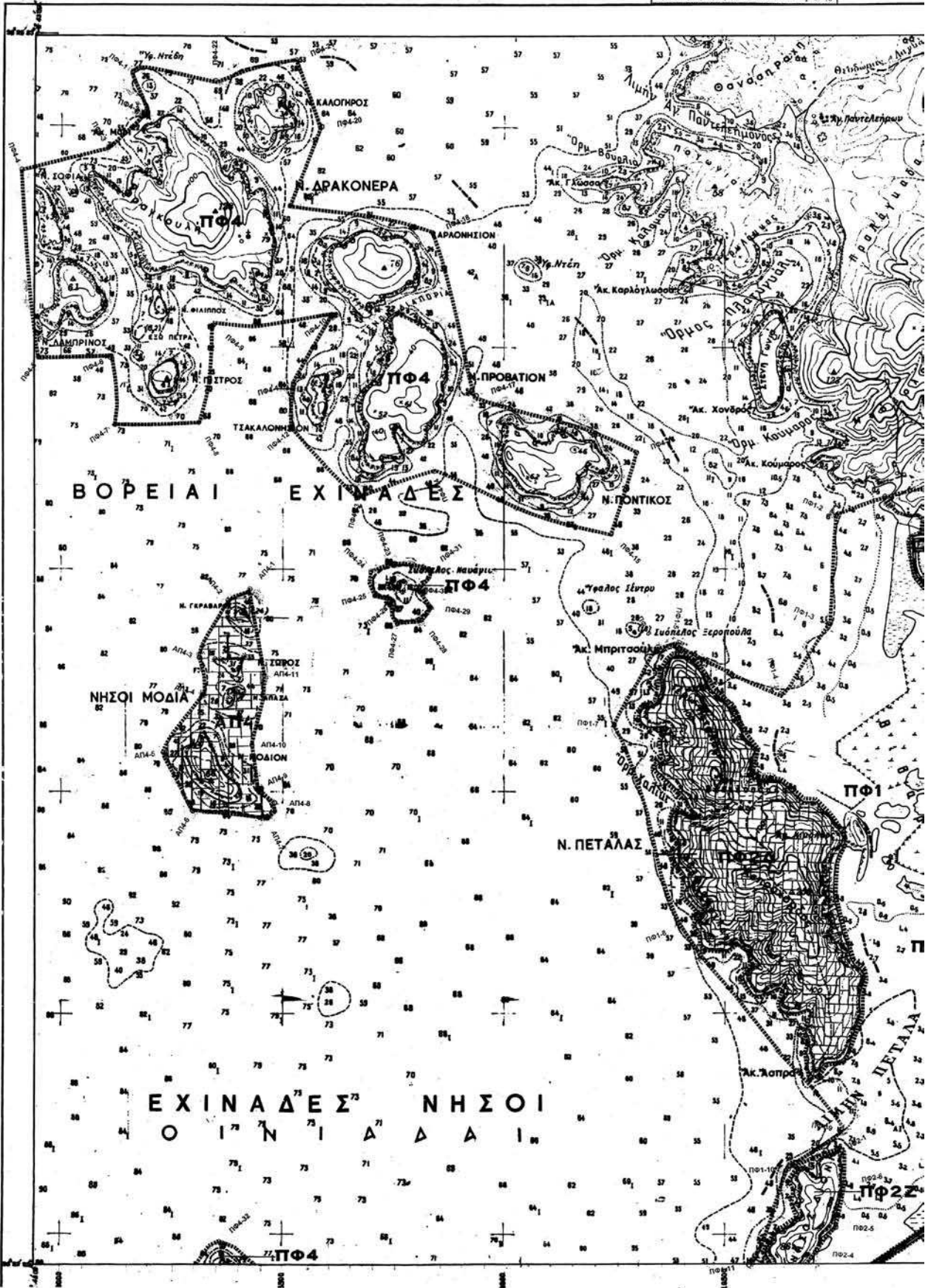
Οριοθετηση Ζωνων

Αριθ. Σχεδίου
11
Κλίμακα
1:250.000

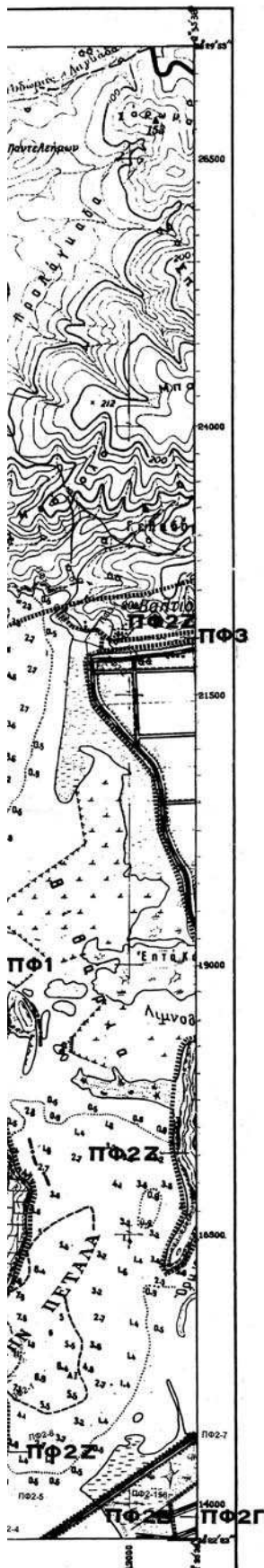
ΥΠΟΥΡΓΕΙΟ ΧΩΡ/ΞΙΑΣ ΟΙΚΙΣΜΟΥ & ΠΕΡ/ΝΤΟΣ
ΔΙΕΥΘΥΝΣΗ ΧΑΡΤΟΓΡΑΦΗΣΕΩΝ

ΕΧΙΝΑΔΕΣ

ΕΘΝΙΚΟ ΤΥΠΟΓΡΑΦΕΙΟ
Για τεχνικούς λόγους στο σχεδιάγραμμα
έγινε σμίκρυνση κατά ποσοστό 40%



ΦΥΛΛΟ 1



Διανομή Πινακίδων

1	2	3	4	5
6	7	8	9	10

ΥΠΟΜΝΗΜΑ

----- ΟΡΙΟ ΖΩΝΗΣ ΔΙΑΧΕΙΡΙΣΤΙΚΩΝ ΜΕΤΡΩΝ

- . - . - . ΟΡΙΟ ΥΠΟΖΩΝΗΣ ΔΙΑΧΕΙΡΙΣΤΙΚΩΝ ΜΕΤΡΩΝ

ΑΠ ΖΩΝΗ ΑΠΟΛΥΤΗΣ ΠΡΟΣΤΑΣΙΑΣ ΦΥΣΗΣ

ΠΦ1 ΖΩΝΗ ΠΡΟΣΤΑΣΙΑΣ ΦΥΣΗΣ (Λ/Θ + Υδροτοπική)

ΠΦ2 ΖΩΝΗ ΠΡΟΣΤΑΣΙΑΣ ΦΥΣΗΣ (Χερσαίες εκτάσεις)

ΠΦ3 ΖΩΝΗ ΠΡΟΣΤΑΣΙΑΣ ΦΥΣΗΣ (Ποταμία και παραποταμία εκτάση)

ΠΦ4 ΖΩΝΗ ΠΡΟΣΤΑΣΙΑΣ ΦΥΣΗΣ (Νησιωτική εκτάση)

ΠΦ2 Α.Β...Ν ΥΠΟΖΩΝΗΣ ΤΗΣ ΠΦ2



ΠΕΡΙΟΧΕΣ ΑΠΑΓΟΡΕΥΣΗΣ ΚΥΝΗΓΙΟΥ

ΠΠ ΠΕΡΙΦΕΡΕΙΑΚΗ ΠΕΡΙΟΧΗ

+ Α, ..., Ω' Σημεία οριοθέτησης περιοχών απαγορεύσεως κυνηγιού

- ο ΑΠ1-1... Σημείο οριοθέτησης ζώνης ΑΠ1
- ο ΑΠ2-1... Σημείο οριοθέτησης ζώνης ΑΠ2
- ο ΑΠ3-1... Σημείο οριοθέτησης ζώνης ΑΠ3
- ο ΑΠ4-1... Σημείο οριοθέτησης ζώνης ΑΠ4

- ο ΠΦ1-1... Σημείο οριοθέτησης ζώνης ΠΦ1
- ο ΠΦ2-1... Σημείο οριοθέτησης ζώνης ΠΦ2
- ο ΠΦ3-1... Σημείο οριοθέτησης ζώνης ΠΦ3
- ο ΠΦ4-1... Σημείο οριοθέτησης ζώνης ΠΦ4

- ο ΠΠ3-1... Σημείο οριοθέτησης περιοχής ΠΠ3
- ο ΠΠ4-1... Σημείο οριοθέτησης περιοχής ΠΠ4
- ο ΠΠ6-1... Σημείο οριοθέτησης περιοχής ΠΠ6
- ο ΠΠ7-1... Σημείο οριοθέτησης περιοχής ΠΠ7

ΥΠΟΥΡΓΕΙΟ
ΠΕΡΙΒΑΛΛΟΝΤΟΣ ΧΩΡΟΤΑΞΙΑΣ & ΑΗΜ. ΕΡΓΩΝ
 ΣΧΕΔΙΟΜΑΤΟΣ ΤΟΥ ΥΠ. ΑΡΙΘΜ. 83/06
 ΠΡΟΣΤΑΣΙΑΣ ΤΩΝ ΑΙΤΩΛΟΚΑΡΝΑΝΙΑΣ, ΚΕΦΑΛΛΗΝΙΑΣ, ΠΕΛΑΓΙΑΣ ΠΕΡΙΟΧΩΝ ΤΩΝ ΟΡΕΩΝ ΤΗΣ ΠΕΡΙΟΧΗΣ ΤΩΝ ΑΙΤΩΛΟΚΑΡΝΑΝΙΑΣ ΚΑΙ ΤΩΝ ΠΕΛΑΓΙΑΣ ΚΑΙ ΤΩΝ ΝΗΣΙΩΤΙΚΩΝ ΕΚΤΑΣΕΩΝ ΤΩΝ Β. & Ν. ΣΧΗΜΑΤΩΝ ΤΩΝ Ν. ΚΕΦΑΛΛΗΝΙΑΣ ΚΑΙ ΕΙΣΤΡΟΦΟ ΠΑΡΚΟ ΜΕ ΤΗΝ ΟΜΟΙΟΤΗΤΑ ΕΘΝΙΚΟ ΠΑΡΚΟ ΑΙΤΩΛΟΚΑΡΝΑΝΙΑΣ ΚΕΦΑΛΛΗΝΙΑΣ ΚΑΙ ΠΕΛΑΓΙΑΣ ΚΑΙ ΕΡΕΥΝΑ ΚΑΙ ΕΚΘΕΣΗ ΠΕΡΙΟΧΩΝ ΑΚΕΙΜΕΝΩΝ ΕΠΙ ΤΩΝ ΕΡΕΥΝΩΝ ΚΑΙ ΕΚΘΕΣΗ ΚΑΡΤΩΝ ΤΩΝ ΕΡΕΥΝΩΝ
 25 Μαΐου 2006
 Διευθ. Γ. Κ. ΚΑΡΑΓΙΑΝΝΑΚΗΣ

ΕΛΛΗΝΙΚΗ ΔΗΜΟΚΡΑΤΙΑ
 ΥΠΟΥΡΓΕΙΟ ΠΕΡΙΒΑΛΛΟΝΤΟΣ ΧΩΡΟΤΑΞΙΑΣ ΚΑΙ ΔΗΜΟΣΙΩΝ ΕΡΓΩΝ
 ΔΙΕΥΘΥΝΣΗ ΠΕΡΙΒΑΛΛΟΝΤΙΚΟΥ ΣΧΕΔΙΑΣΜΟΥ
 ΤΜΗΜΑ ΔΙΑΧΕΙΡΙΣΗΣ ΦΥΣΙΚΟΥ ΠΕΡΙΒΑΛΛΟΝΤΟΣ
Υ.Π.Ε.Χ.Ω.Δ.Ε.

Σχ. 11
 Αρ. 83/06

ΕΘΝΙΚΟ ΠΑΡΚΟ ΝΟΜΩΝ
ΑΙΤΩΛΟΚΑΡΝΑΝΙΑΣ ΚΑΙ ΚΕΦΑΛΛΗΝΙΑΣ
(Ε.Π.Αι.Κ.)

Τίτλος χάρτη:	Αριθ. Σχεδίου 1
Οριοθέτηση Ζωνών	Κλίμακα 1:25.000